

УТВЕРЖДЕНО
Постановлением Главы
Сергиево-Посадского городского округа
от _____ № _____

ОПИСАНИЕ МЕСТОПОЛОЖЕНИЯ ГРАНИЦ

Зона публичного сервитута объекта "Газораспределительная сеть деревни Посевьево", кадастровый номер 50:05:0020351:247

(наименование объекта, местоположение границ которого описано (далее - объект))

Раздел 1

Сведения об объекте

№ п/п	Характеристики объекта	Описание характеристик
1	2	3
1	Местоположение объекта	Московская область, г.о. Сергиево-Посадский, д. Посевьево
2	Площадь объекта ± величина погрешности определения площади ($P \pm \Delta P$)	6 346 м ² ± 31 м ²
3	Иные характеристики объекта	Вид объекта реестра границ: Зона с особыми условиями использования территории Содержание ограничений использования объектов недвижимости в пределах зоны или территории: Публичный сервитут, для целей размещения линейных объектов системы газоснабжения, их неотъемлемых технологических частей. Срок установления 48 лет 11 месяцев.

Раздел 2

Сведения о местоположении границ объекта

1. Система координат МСК 50, зона 2					
2. Сведения о характерных точках границ объекта					
Обозначение характерных точек границ	Координаты, м		Метод определения координат характерной точки	Средняя квадратическая погрешность положения характерной точки (Mt), м	Описание обозначения точки на местности (при наличии)
	X	Y			
1	2	3	4	5	6
1	552 939,62	2 224 722,84	Аналитический метод	0,10	—
2	552 937,48	2 224 728,65		0,10	
3	552 941,23	2 224 730,03		0,10	
4	552 943,37	2 224 724,22		0,10	
5	552 966,13	2 224 732,61		0,10	
6	552 963,43	2 224 739,80		0,10	
7	552 967,07	2 224 741,50		0,10	
8	552 969,88	2 224 734,00		0,10	
9	552 977,82	2 224 736,93		0,10	
10	552 975,00	2 224 744,55		0,10	
11	552 978,82	2 224 745,78		0,10	
12	552 981,57	2 224 738,31		0,10	
13	552 989,82	2 224 741,35		0,10	
14	553 012,89	2 224 748,82		0,10	
15	553 031,62	2 224 755,57		0,10	
16	553 025,30	2 224 772,68		0,10	
17	553 012,93	2 224 785,87		0,10	
18	552 996,33	2 224 790,41		0,10	
19	552 997,38	2 224 794,27		0,10	
20	553 015,07	2 224 789,43		0,10	
21	553 028,77	2 224 774,83		0,10	
22	553 035,38	2 224 756,92		0,10	
23	553 036,95	2 224 757,49		0,10	
24	553 047,93	2 224 759,87		0,10	
25	553 049,68	2 224 746,17		0,10	
26	553 094,87	2 224 751,45		0,10	
27	553 093,47	2 224 763,14		0,10	
28	553 097,43	2 224 763,72		0,10	
29	553 098,84	2 224 751,91		0,10	
30	553 129,09	2 224 755,45		0,10	
31	553 127,63	2 224 767,97		0,10	
32	553 131,60	2 224 768,44		0,10	
33	553 133,06	2 224 755,91		0,10	
34	553 165,02	2 224 759,65		0,10	
35	553 163,53	2 224 772,40		0,10	
36	553 167,50	2 224 772,87		0,10	
37	553 168,99	2 224 760,12		0,10	
38	553 235,42	2 224 767,88		0,10	
39	553 252,98	2 224 770,57		0,10	
40	553 251,29	2 224 781,62		0,10	
41	553 255,23	2 224 782,32		0,10	
42	553 256,94	2 224 771,18		0,10	
43	553 334,16	2 224 783,05		0,10	
44	553 332,46	2 224 794,13		0,10	
45	553 336,40	2 224 794,85		0,10	
46	553 338,12	2 224 783,65		0,10	
47	553 383,13	2 224 790,57		0,10	

Раздел 2

Сведения о местоположении границ объекта

1	2	3	4	5	6
48	553 380,91	2 224 804,99		0,10	
49	553 384,87	2 224 805,60		0,10	
50	553 387,10	2 224 791,06		0,10	
51	553 403,44	2 224 791,88		0,10	
52	553 404,87	2 224 791,84		0,10	
53	553 400,01	2 224 811,89		0,10	
54	553 403,94	2 224 812,66		0,10	
55	553 409,02	2 224 791,72		0,10	
56	553 411,47	2 224 791,64		0,10	
57	553 413,45	2 224 798,25		0,10	
58	553 420,60	2 224 822,12		0,10	
59	553 424,43	2 224 820,97		0,10	
60	553 417,28	2 224 797,10		0,10	
61	553 415,61	2 224 791,52		0,10	
62	553 423,86	2 224 791,28		0,10	
63	553 452,76	2 224 792,56		0,10	
64	553 477,29	2 224 806,49		0,10	
65	553 466,38	2 224 830,23		0,10	
66	553 470,41	2 224 831,06		0,10	
67	553 480,78	2 224 808,47		0,10	
68	553 499,30	2 224 818,99		0,10	
69	553 489,86	2 224 835,59		0,10	
70	553 493,92	2 224 836,57		0,10	
71	553 502,78	2 224 820,96		0,10	
72	553 541,53	2 224 842,97		0,10	
73	553 552,21	2 224 845,81		0,10	
74	553 548,85	2 224 858,42		0,10	
75	553 552,75	2 224 859,30	Аналитический метод	0,10	—
76	553 556,07	2 224 846,84		0,10	
77	553 630,11	2 224 866,53		0,10	
78	553 626,85	2 224 878,80		0,10	
79	553 630,69	2 224 879,90		0,10	
80	553 633,97	2 224 867,56		0,10	
81	553 672,14	2 224 877,71		0,10	
82	553 697,42	2 224 808,40		0,10	
83	553 737,27	2 224 783,33		0,10	
84	553 791,66	2 224 748,84		0,10	
85	553 814,03	2 224 805,93		0,10	
86	553 817,76	2 224 804,47		0,10	
87	553 795,10	2 224 746,66		0,10	
88	553 908,82	2 224 674,56		0,10	
89	553 903,51	2 224 657,88		0,10	
90	553 927,89	2 224 654,54		0,10	
91	553 927,34	2 224 650,57		0,10	
92	553 898,25	2 224 654,56		0,10	
93	553 904,07	2 224 672,84		0,10	
94	553 735,13	2 224 779,94		0,10	
95	553 694,13	2 224 805,74		0,10	
96	553 669,63	2 224 872,91		0,10	
97	553 591,39	2 224 852,09		0,10	
98	553 598,87	2 224 823,99		0,10	
99	553 594,90	2 224 823,34		0,10	
100	553 587,52	2 224 851,06		0,10	
101	553 543,06	2 224 839,23		0,10	
102	553 530,56	2 224 832,14		0,10	

Раздел 2

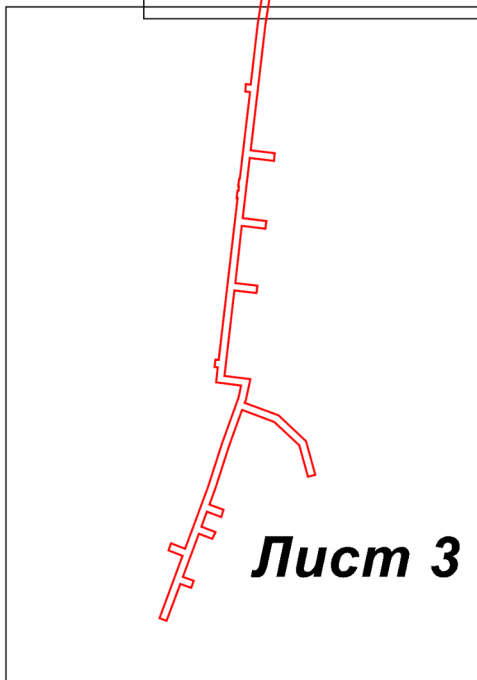
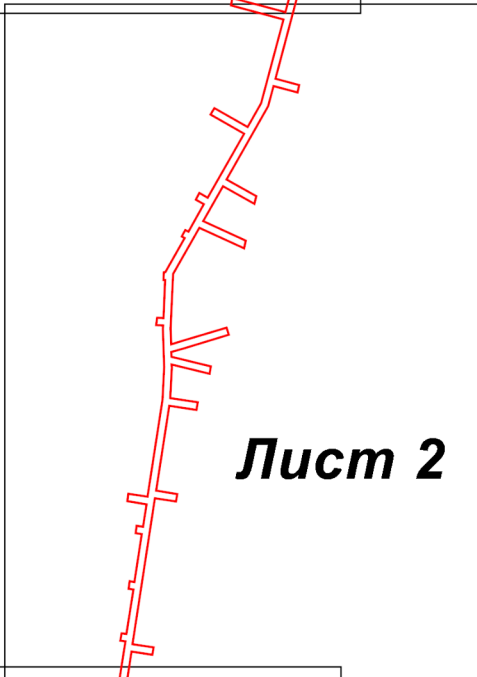

Сведения о местоположении границ объекта

1	2	3	4	5	6
103	553 540,61	2 224 814,44	Аналитический метод	0,10	—
104	553 537,13	2 224 812,47		0,10	
105	553 527,08	2 224 830,16		0,10	
106	553 493,18	2 224 810,91		0,10	
107	553 495,66	2 224 806,54		0,10	
108	553 492,18	2 224 804,57		0,10	
109	553 489,70	2 224 808,93		0,10	
110	553 475,20	2 224 800,70		0,10	
111	553 476,10	2 224 799,11		0,10	
112	553 472,63	2 224 797,14		0,10	
113	553 471,72	2 224 798,72		0,10	
114	553 453,90	2 224 788,60		0,10	
115	553 453,59	2 224 788,59		0,10	
116	553 453,63	2 224 787,73		0,10	
117	553 449,64	2 224 787,55		0,10	
118	553 449,60	2 224 788,41		0,10	
119	553 429,50	2 224 787,53		0,10	
120	553 429,66	2 224 784,11		0,10	
121	553 425,67	2 224 783,57		0,10	
122	553 425,51	2 224 787,35		0,10	
123	553 423,89	2 224 787,28		0,10	
124	553 403,48	2 224 787,88		0,10	
125	553 386,39	2 224 787,02		0,10	
126	553 334,95	2 224 779,12		0,10	
127	553 336,52	2 224 768,93		0,10	
128	553 332,56	2 224 768,33		0,10	
129	553 331,00	2 224 778,51		0,10	
130	553 319,08	2 224 776,68		0,10	
131	553 319,59	2 224 773,36		0,10	
132	553 315,63	2 224 772,76		0,10	
133	553 315,12	2 224 776,07		0,10	
134	553 289,84	2 224 772,19		0,10	
135	553 290,23	2 224 769,64		0,10	
136	553 286,28	2 224 769,03		0,10	
137	553 285,89	2 224 771,58		0,10	
138	553 262,31	2 224 767,96		0,10	
139	553 262,72	2 224 765,29		0,10	
140	553 258,77	2 224 764,68		0,10	
141	553 258,36	2 224 767,35		0,10	
142	553 235,95	2 224 763,91		0,10	
143	553 203,80	2 224 760,15		0,10	
144	553 204,09	2 224 757,64		0,10	
145	553 200,12	2 224 757,17		0,10	
146	553 199,82	2 224 759,69		0,10	
147	553 153,98	2 224 754,33		0,10	
148	553 154,02	2 224 753,96		0,10	
149	553 150,05	2 224 753,49		0,10	
150	553 150,00	2 224 753,87		0,10	
151	553 147,71	2 224 753,60	0,10		
152	553 147,76	2 224 753,21	0,10		
153	553 143,79	2 224 752,70	0,10		
154	553 143,74	2 224 753,13	0,10		
155	553 116,10	2 224 749,90	0,10		
156	553 058,13	2 224 743,13	0,10		
157	553 058,32	2 224 741,50	0,10		

Раздел 2





Сведения о местоположении границ объекта					
1	2	3	4	5	6
158	553 054,34	2 224 741,04	Аналитический метод	0,10	—
159	553 054,15	2 224 742,66		0,10	
160	553 046,22	2 224 741,74		0,10	
161	553 044,51	2 224 755,04		0,10	
162	553 038,06	2 224 753,64		0,10	
163	553 014,19	2 224 745,03		0,10	
164	552 991,13	2 224 737,57		0,10	
165	552 958,24	2 224 725,44		0,10	
166	552 961,13	2 224 718,02		0,10	
167	552 957,40	2 224 716,57		0,10	
168	552 954,49	2 224 724,06		0,10	
169	552 921,49	2 224 711,89		0,10	
170	552 920,11	2 224 715,64		0,10	
1	552 939,62	2 224 722,84		0,10	
3. Сведения о характерных точках части (частей) границы объекта					
1	2	3	4	5	6
—	—	—	—	—	—

Раздел 4
План границ объекта



Масштаб 1:4 000

Используемые условные знаки и обозначения:

-  7 - характерная точка границы зоны
-  - граница зоны
-  - граница земельного участка по сведениям ЕГРН
-  - граница кадастрового квартала по сведениям ЕГРН

Подпись _____ Дата « 10 » июня 20 20 г.

Место для оттиска печати (при наличии) лица, составившего описание местоположения границ объекта



