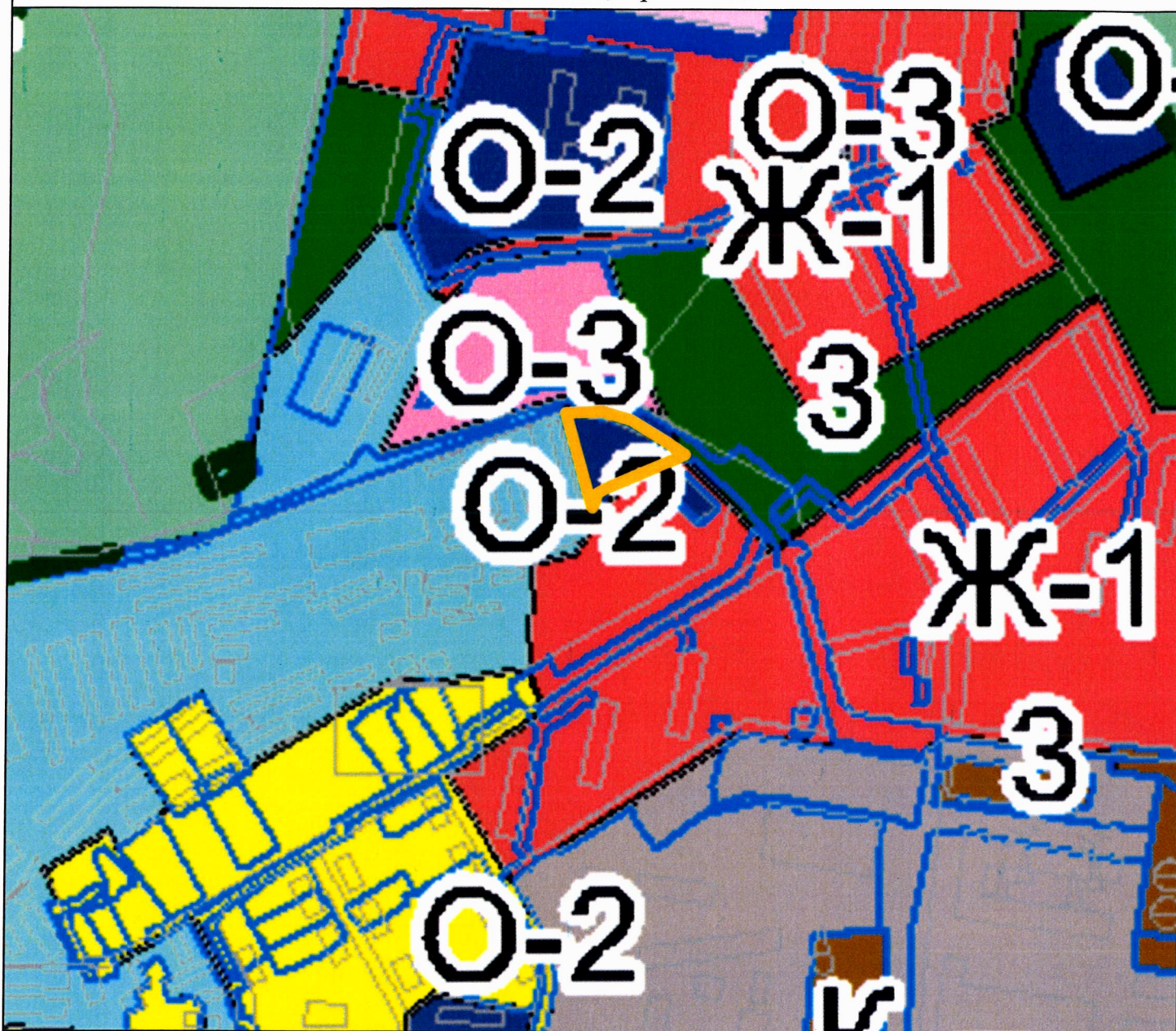





Фрагмент правил землепользования и застройки территории (части территории) сельского поселения Лозовское, утвержденных Решением Совета депутатов Сергиево-Посадского муниципального района Московской области от 28.12.2017 № 34/09-МЗ
 Московская область, Сергиево-Посадский муниципальный район, сельское поселение Лозовское, п. Лоза, в районе д. №3



Условные обозначения:

 земельный участок 50:05:0140229:836













Границы

-  Городских, сельских поселений
-  Земельных участков (по данным ЕГРН)
-  Территориальных зон

Территориальные зоны

-  КУРТ Зона осуществления деятельности по комплексному и устойчивому
-  Ж-1 Зона многоквартирной жилой застройки
-  Ж-2 Зона застройки индивидуальными жилыми домами
-  Ж-2а Рекреационно-жилая зона
-  О-1 Многофункциональная общественно-деловая зона
-  О-2 Зона специализированной общественной застройки
-  О-3 Зона объектов физической культуры и массового спорта
-  О-4 Зона объектов отдыха и туризма
-  К Коммунальная зона
-  П Производственная зона

Территории

-  Земель покрытых поверхностными водами
 -  Леса
 -  Двойного учета
 -  Т Зона транспортной инфраструктуры
 -  Р-1 Зона парков
 -  Р-2 Природно-рекреационная зона
 -  СП-1 Зона мест погребения
 -  СП-3 Зона иного специального назначения
 -  СХ-1 Зона сельскохозяйственных угодий
 -  СХ-2 Зона, предназначенная для ведения садоводства и дачного хозяйства
 -  СХ-3 Зона сельскохозяйственного производства
 -  СХ-4 Зона, предназначенная для ведения огородничества
- сх-2
3
- Виды территориальных зон
 Предельное количество этажей