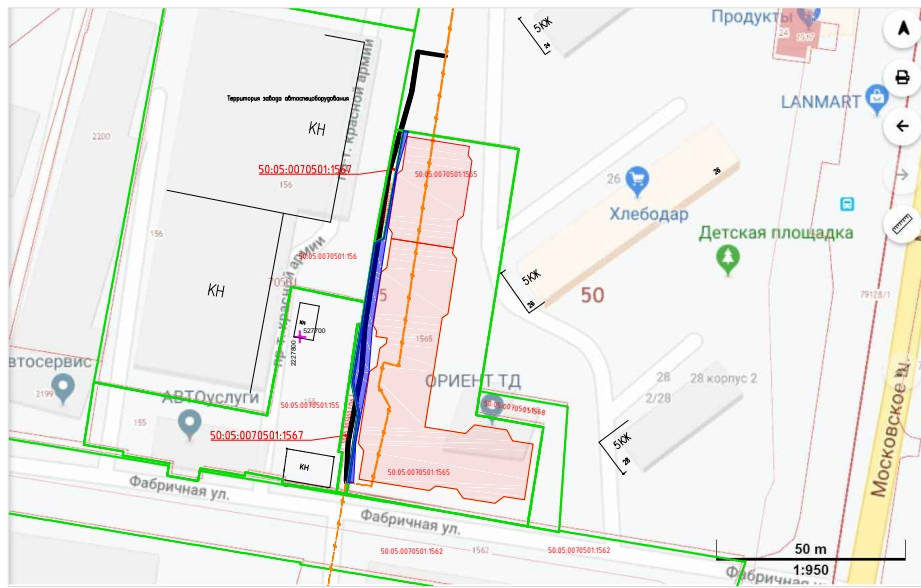


**Схема расположения границ публичного сервитута
масштаб 1:500**

Объект: Газопровод среднего давления $\phi 110$ мм
 Местоположение: Московская область, Сергиево-Посадский
 городской округ, город Сергиев Посад, улица Фабричная
 Проектная характеристика объекта:
 Газопровод среднего давления $P \leq 0,3$ МПа
 Кадастровый квартал: 50:05:0070501
 В границах земельного участка: 50:05:0070501:1565
 Площадь публичного сервитута: 171.9 кв.м

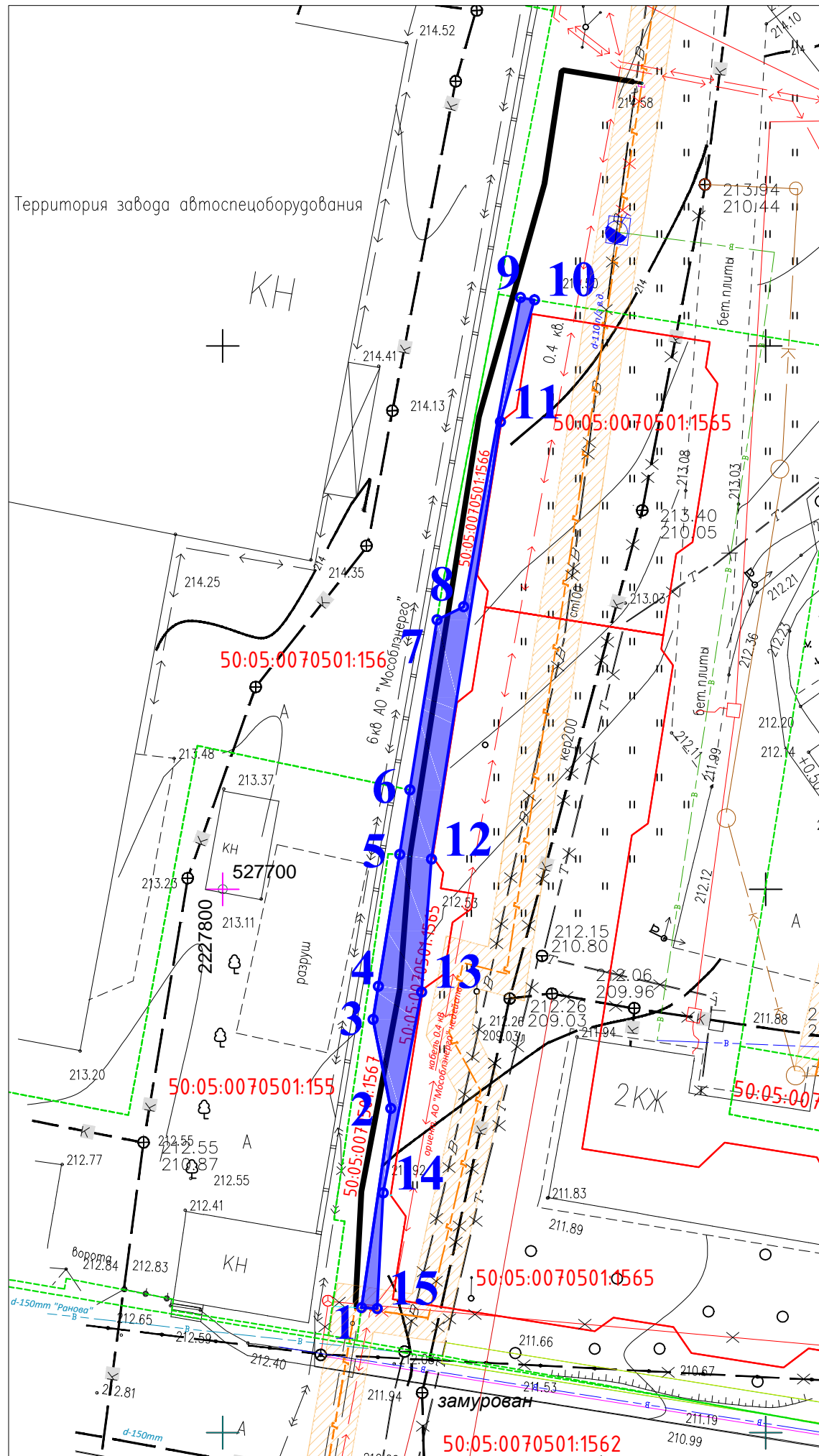
Примечание:
 Используемые материалы:
 - инженерно-геодезические изыскания в масштабе 1:500 в системе
 координат МСК-50, предоставленных заказчиком
 - сведения государственного кадастра недвижимости

Ситуационный план



Условные обозначения:

- 50:05:0070501:1568 - кадастровый номер земельного участка
- 3 - характерные точки границ испрашиваемого земельного участка
- границы земельных участков, прошедших государственный кадастровый учёт
- охранный зона проектируемого газопровода (испрашиваемый участок)
- проектируемая трасса газопровода
- охранный зона существующего газопровода
- существующий газопровод в.д.
- демонтируемый газопровод н.д.
- Проезжие части улиц
- ЛЭП
- подземный эл. кабель
- проектируемый многоквартирный жилой дом



Приложение к публичному сервитуту
 № _____
 от _____

**Каталог координат поворотных точек
контура проектируемого объекта**

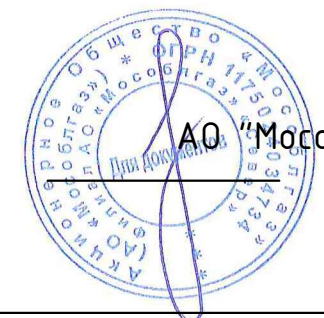
Номер углов	Координаты	Расстояние	Дирекцион. угол	Внутренний угол	
	X	у			
1	527 661,49	2 227 812,78	18,5	8°, 20' 26"	171°, 39' 34"
2	527 679,83	2 227 815,47	8,4	348°, 41' 24"	199°, 39' 01"
3	527 688,03	2 227 813,83	3,1	9°, 07' 37"	159°, 33' 47"
4	527 691,08	2 227 814,32	12,3	9°, 13' 56"	179°, 53' 42"
5	527 703,20	2 227 816,29	6,0	8°, 59' 33"	180°, 14' 23"
6	527 709,14	2 227 817,23	15,8	9°, 04' 54"	179°, 54' 39"
7	527 724,78	2 227 819,73	2,7	63°, 26' 06"	125°, 38' 48"
8	527 726,00	2 227 822,17	28,9	10°, 25' 12"	233°, 00' 54"
9	527 754,44	2 227 827,40	1,3	99°, 00' 20"	91°, 24' 52"
10	527 754,23	2 227 828,70	11,6	195°, 40' 10"	83°, 20' 10"
11	527 743,02	2 227 825,55	40,7	188°, 57' 43"	186°, 42' 27"
12	527 702,78	2 227 819,21	12,3	184°, 16' 58"	184°, 40' 45"
13	527 690,55	2 227 818,29	18,8	190°, 49' 13"	173°, 27' 45"
14	527672,0611	2227814,758	10,7	182°, 56' 14"	187°, 52' 59"
15	527661,4175	2227814,211	1,4	272°, 56' 18"	89°, 59' 56"
1	527661,4909	2227812,781			

**Описание границ смежных
землепользователей**

1-5	50:05:0070501:1567
5-6	50:05:0070501:155
6-7	50:05:0070501:156
7-9	50:05:0070501:1566
9-10	земли неразграниченной собственности
10-15	50:05:0070501:1565
15-1	50:05:0070501:1565

Экспликация земельных участков	
Часть земельного участка с к.н. 50:05:0070501:1565	171.9

Выполнил:



АО "Мособлгаз"