

## Утверждена

(наименование документа об утверждении, включая наименования органов государственной власти или

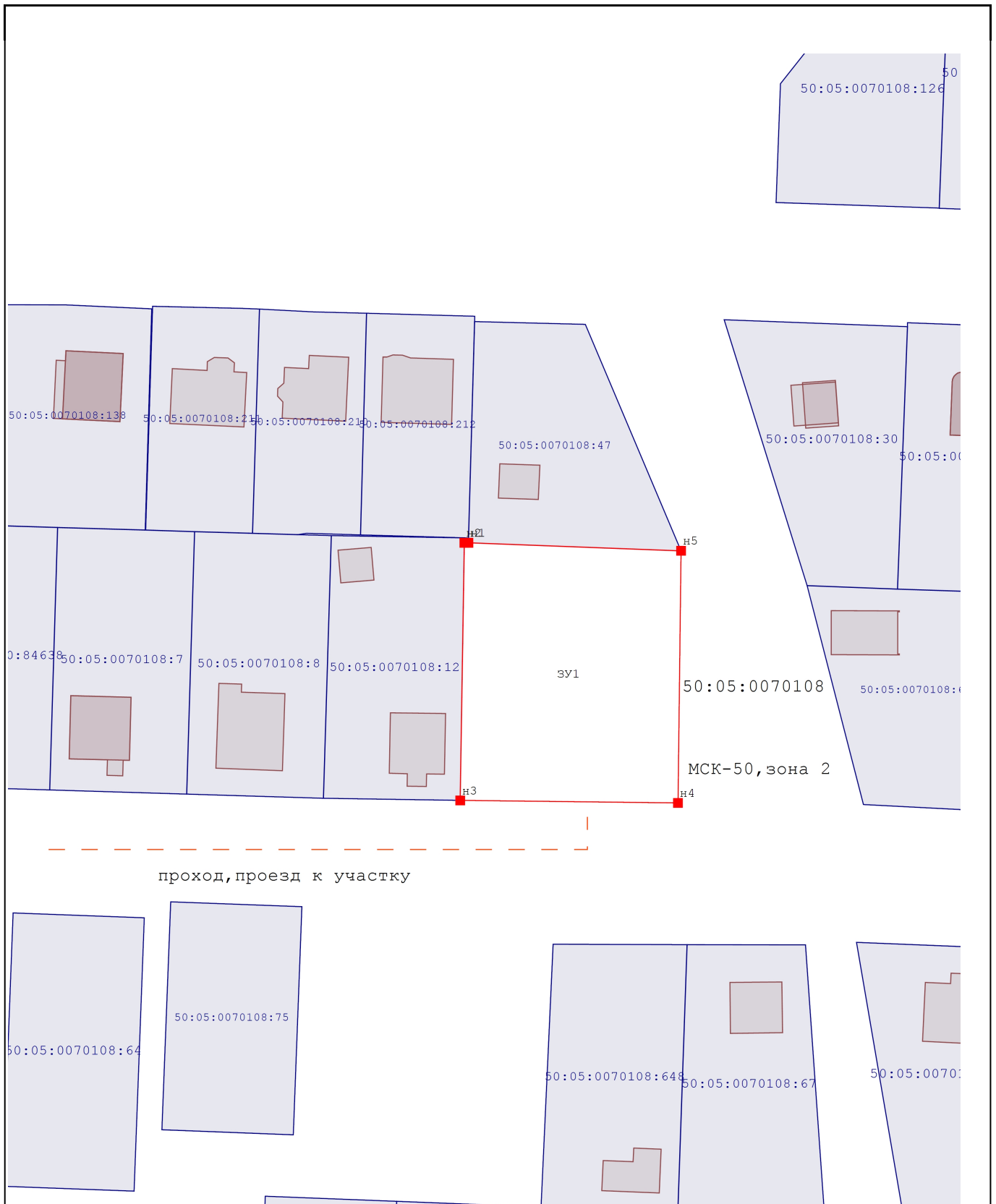
органов местного самоуправления, принявших решение об утверждении схемы или

подписавших соглашение о перераспределении земельных участков)

от \_\_\_\_\_ № \_\_\_\_\_




### Схема расположения земельного участка или земельных участков на кадастровом плане территории

Площадь земельного участка		1 849 м <sup>2</sup>	
Обозначение характерных точек границ	Координаты, м		
	X	Y	
1	2	3	
н1	533 299,48	2 230 935,80	
н2	533 299,48	2 230 935,07	
н3	533 252,39	2 230 934,30	
н4	533 251,93	2 230 974,07	
н5	533 298,02	2 230 974,64	
н1	533 299,48	2 230 935,80	



Масштаб 1:1 000

**Условные обозначения:**

-  - Вновь образованная часть границы, сведения о которой достаточны для определения ее местоположения
-  - Образуемая точка, сведения о которой однозначно позволяют определить ее месторасположение
-  - Проход, проезд к участку