

ОПИСАНИЕ МЕСТОПОЛОЖЕНИЯ ГРАНИЦ

с. Константиново

(наименование объекта, местоположение границ которого описано (далее - объект))

Раздел 1

Сведения об объекте

№ п/п	Характеристики объекта	Описание характеристик
1	2	3
1.	Местоположение объекта	Московская область, Сергиево-Посадский городской округ
2.	Площадь объекта +/- величина погрешности определения площади (P +/- Дельта P)	2599948 кв. м ± 564 кв. м
3.	Иные характеристики объекта	

Раздел 2

Сведения о местоположении границ объекта

1. Система координат МСК-50, зона 2

2. Сведения о характерных точках границ объекта

Обозначение характерных точек границ	Координаты, м		Метод определения координат характерной точки	Средняя квадратическая погрешность положения характерной точки (Mt), м	Описание обозначения точки на местности (при наличии)
	X	Y			
1	2	3	4	5	6
1	555727.27	2223707.17	Картометрический	0,1	-
2	555752.29	2223692.21	Картометрический	0,1	-
3	555825.06	2223648.69	Картометрический	0,1	-
4	555863.62	2223627.80	Картометрический	0,1	-
5	555916.91	2223604.06	Картометрический	0,1	-
6	555971.27	2223581.82	Картометрический	0,1	-
7	556014.74	2223566.91	Картометрический	0,1	-
8	556046.87	2223557.58	Картометрический	0,1	-
9	556379.34	2223475.01	Картометрический	0,1	-
10	556383.78	2223479.00	Картометрический	0,1	-
11	556390.49	2223477.75	Картометрический	0,1	-
12	556392.20	2223471.49	Картометрический	0,1	-
13	556457.22	2223455.26	Картометрический	0,1	-
14	556453.77	2223485.84	Картометрический	0,1	-
15	556447.30	2223552.71	Картометрический	0,1	-
16	556479.73	2223556.05	Картометрический	0,1	-
17	556492.08	2223556.48	Картометрический	0,1	-
18	556496.40	2223553.37	Картометрический	0,1	-
19	556505.81	2223554.17	Картометрический	0,1	-
20	556506.79	2223554.17	Картометрический	0,1	-
21	556508.87	2223521.14	Картометрический	0,1	-
22	556531.18	2223521.24	Картометрический	0,1	-
23	556531.52	2223516.05	Картометрический	0,1	-
24	556533.87	2223480.13	Картометрический	0,1	-
25	556534.49	2223470.68	Картометрический	0,1	-
26	556545.41	2223453.05	Картометрический	0,1	-
27	556541.30	2223435.42	Картометрический	0,1	-
28	556646.90	2223409.77	Картометрический	0,1	-
29	556706.59	2223393.08	Картометрический	0,1	-
30	556785.21	2223368.17	Картометрический	0,1	-
31	556843.54	2223348.77	Картометрический	0,1	-
32	556842.50	2223337.75	Картометрический	0,1	-
33	556842.20	2223334.60	Картометрический	0,1	-
34	556841.02	2223319.81	Картометрический	0,1	-
35	557164.04	2222921.36	Картометрический	0,1	-

Раздел 2

Сведения о местоположении границ объекта

Обозначение характерных точек границ	Координаты, м		Метод определения координат характерной точки	Средняя квадратическая погрешность положения характерной точки (M _t), м	Описание обозначения точки на местности (при наличии)
	X	Y			
1	2	3	4	5	6
36	557305.12	2222907.48	Картометрический	0,1	-
37	557355.28	2222906.68	Картометрический	0,1	-
38	557359.39	2222901.60	Картометрический	0,1	-
39	557365.18	2222884.49	Картометрический	0,1	-
40	557365.48	2222882.24	Картометрический	0,1	-
41	557365.60	2222879.65	Картометрический	0,1	-
42	557365.27	2222876.33	Картометрический	0,1	-
43	557363.72	2222872.94	Картометрический	0,1	-
44	557361.78	2222871.09	Картометрический	0,1	-
45	557359.19	2222868.67	Картометрический	0,1	-
46	557358.13	2222866.23	Картометрический	0,1	-
47	557357.96	2222863.01	Картометрический	0,1	-
48	557358.47	2222859.54	Картометрический	0,1	-
49	557358.94	2222857.35	Картометрический	0,1	-
50	557359.98	2222852.69	Картометрический	0,1	-
51	557360.72	2222849.44	Картометрический	0,1	-
52	557361.44	2222846.29	Картометрический	0,1	-
53	557362.16	2222843.20	Картометрический	0,1	-
54	557362.88	2222840.16	Картометрический	0,1	-
55	557363.60	2222837.15	Картометрический	0,1	-
56	557364.32	2222834.13	Картометрический	0,1	-
57	557364.73	2222832.44	Картометрический	0,1	-
58	557365.81	2222828.03	Картометрический	0,1	-
59	557366.60	2222824.94	Картометрический	0,1	-
60	557367.47	2222821.84	Картометрический	0,1	-
61	557368.43	2222818.75	Картометрический	0,1	-
62	557369.51	2222815.66	Картометрический	0,1	-
63	557370.72	2222812.61	Картометрический	0,1	-
64	557371.52	2222810.81	Картометрический	0,1	-
65	557373.64	2222806.65	Картометрический	0,1	-
66	557375.37	2222803.80	Картометрический	0,1	-
67	557377.28	2222801.12	Картометрический	0,1	-
68	557379.39	2222798.64	Картометрический	0,1	-
69	557381.69	2222796.41	Картометрический	0,1	-
70	557384.59	2222794.21	Картометрический	0,1	-
71	557386.88	2222792.88	Картометрический	0,1	-
72	557389.75	2222791.60	Картометрический	0,1	-
73	557392.78	2222790.60	Картометрический	0,1	-
74	557392.86	2222790.59	Картометрический	0,1	-
75	557392.89	2222790.58	Картометрический	0,1	-

Раздел 2

Сведения о местоположении границ объекта

Обозначение характерных точек границ	Координаты, м		Метод определения координат характерной точки	Средняя квадратическая погрешность положения характерной точки (Мт), м	Описание обозначения точки на местности (при наличии)
	X	Y			
1	2	3	4	5	6
76	557395.93	2222789.84	Картометрический	0,1	-
77	557399.17	2222789.28	Картометрический	0,1	-
78	557402.48	2222788.90	Картометрический	0,1	-
79	557405.82	2222788.63	Картометрический	0,1	-
80	557409.98	2222788.42	Картометрический	0,1	-
81	557412.53	2222788.33	Картометрический	0,1	-
82	557415.84	2222788.25	Картометрический	0,1	-
83	557419.13	2222788.23	Картометрический	0,1	-
84	557422.40	2222788.24	Картометрический	0,1	-
85	557425.64	2222788.32	Картометрический	0,1	-
86	557428.87	2222788.46	Картометрический	0,1	-
87	557432.07	2222788.66	Картометрический	0,1	-
88	557435.25	2222788.93	Картометрический	0,1	-
89	557438.41	2222789.27	Картометрический	0,1	-
90	557441.56	2222789.69	Картометрический	0,1	-
91	557444.69	2222790.18	Картометрический	0,1	-
92	557447.53	2222790.71	Картометрический	0,1	-
93	557450.89	2222791.43	Картометрический	0,1	-
94	557453.97	2222792.17	Картометрический	0,1	-
95	557457.05	2222792.98	Картометрический	0,1	-
96	557460.12	2222793.85	Картометрический	0,1	-
97	557463.18	2222794.78	Картометрический	0,1	-
98	557466.24	2222795.74	Картометрический	0,1	-
99	557469.31	2222796.74	Картометрический	0,1	-
100	557472.38	2222797.77	Картометрический	0,1	-
101	557475.46	2222798.81	Картометрический	0,1	-
102	557478.55	2222799.87	Картометрический	0,1	-
103	557481.66	2222800.91	Картометрический	0,1	-
104	557485.75	2222802.28	Картометрический	0,1	-
105	557487.93	2222802.98	Картометрический	0,1	-
106	557491.08	2222804.02	Картометрический	0,1	-
107	557494.20	2222805.11	Картометрический	0,1	-
108	557497.26	2222806.28	Картометрический	0,1	-
109	557500.23	2222807.58	Картометрический	0,1	-
110	557503.09	2222809.05	Картометрический	0,1	-
111	557505.81	2222810.74	Картометрический	0,1	-
112	557508.34	2222812.67	Картометрический	0,1	-
113	557509.64	2222813.85	Картометрический	0,1	-
114	557512.74	2222817.42	Картометрический	0,1	-
115	557514.46	2222820.18	Картометрический	0,1	-

Раздел 2

Сведения о местоположении границ объекта

Обозначение характерных точек границ	Координаты, м		Метод определения координат характерной точки	Средняя квадратическая погрешность положения характерной точки (Мт), м	Описание обозначения точки на местности (при наличии)
	X	Y			
1	2	3	4	5	6
116	557515.67	2222822.90	Картометрический	0,1	-
117	557516.58	2222826.24	Картометрический	0,1	-
118	557517.02	2222829.44	Картометрический	0,1	-
119	557517.17	2222832.70	Картометрический	0,1	-
120	557517.18	2222834.98	Картометрический	0,1	-
121	557517.06	2222839.22	Картометрический	0,1	-
122	557516.89	2222842.46	Картометрический	0,1	-
123	557516.67	2222845.68	Картометрический	0,1	-
124	557516.43	2222848.90	Картометрический	0,1	-
125	557516.19	2222852.10	Картометрический	0,1	-
126	557515.96	2222855.30	Картометрический	0,1	-
127	557515.78	2222858.49	Картометрический	0,1	-
128	557515.67	2222861.13	Картометрический	0,1	-
129	557515.60	2222864.86	Картометрический	0,1	-
130	557515.62	2222868.06	Картометрический	0,1	-
131	557515.68	2222871.25	Картометрический	0,1	-
132	557516.03	2222879.61	Картометрический	0,1	-
133	557516.96	2222902.05	Картометрический	0,1	-
134	557546.51	2222901.65	Картометрический	0,1	-
135	557546.19	2222900.78	Картометрический	0,1	-
136	557546.30	2222900.84	Картометрический	0,1	-
137	557556.36	2222914.84	Картометрический	0,1	-
138	557600.68	2222946.18	Картометрический	0,1	-
139	557632.62	2222992.95	Картометрический	0,1	-
140	557613.80	2223017.51	Картометрический	0,1	-
141	557614.30	2223018.23	Картометрический	0,1	-
142	557630.00	2223016.86	Картометрический	0,1	-
143	557638.94	2223019.57	Картометрический	0,1	-
144	557648.10	2223015.62	Картометрический	0,1	-
145	557681.61	2223014.71	Картометрический	0,1	-
146	557698.57	2223022.55	Картометрический	0,1	-
147	557701.60	2223088.71	Картометрический	0,1	-
148	557712.86	2223166.61	Картометрический	0,1	-
149	557714.76	2223166.73	Картометрический	0,1	-
150	557735.30	2223168.08	Картометрический	0,1	-
151	557737.37	2223168.22	Картометрический	0,1	-
152	557737.23	2223167.43	Картометрический	0,1	-
153	557756.38	2223162.69	Картометрический	0,1	-
154	557824.37	2223157.63	Картометрический	0,1	-
155	557826.24	2223124.85	Картометрический	0,1	-

Раздел 2

Сведения о местоположении границ объекта

Обозначение характерных точек границ	Координаты, м		Метод определения координат характерной точки	Средняя квадратическая погрешность положения характерной точки (Мт), м	Описание обозначения точки на местности (при наличии)
	X	Y			
1	2	3	4	5	6
156	557824.17	2223119.21	Картометрический	0,1	-
157	557824.17	2223101.67	Картометрический	0,1	-
158	557839.49	2223101.11	Картометрический	0,1	-
159	557835.12	2223075.45	Картометрический	0,1	-
160	557836.96	2223048.20	Картометрический	0,1	-
161	557833.96	2223023.98	Картометрический	0,1	-
162	557841.04	2223003.82	Картометрический	0,1	-
163	557840.04	2222986.82	Картометрический	0,1	-
164	557854.14	2222977.64	Картометрический	0,1	-
165	557861.00	2222971.30	Картометрический	0,1	-
166	557903.80	2222968.49	Картометрический	0,1	-
167	557900.92	2222965.30	Картометрический	0,1	-
168	557900.29	2222950.38	Картометрический	0,1	-
169	557881.64	2222950.60	Картометрический	0,1	-
170	557884.30	2222911.29	Картометрический	0,1	-
171	557906.64	2222905.79	Картометрический	0,1	-
172	557916.18	2222910.83	Картометрический	0,1	-
173	557925.55	2222913.15	Картометрический	0,1	-
174	557928.54	2222881.44	Картометрический	0,1	-
175	557927.45	2222848.31	Картометрический	0,1	-
176	557924.51	2222775.54	Картометрический	0,1	-
177	557944.34	2222771.34	Картометрический	0,1	-
178	557967.64	2222766.41	Картометрический	0,1	-
179	557978.35	2222765.38	Картометрический	0,1	-
180	558013.65	2222761.98	Картометрический	0,1	-
181	558048.96	2222758.58	Картометрический	0,1	-
182	558051.25	2222758.36	Картометрический	0,1	-
183	558083.18	2222754.42	Картометрический	0,1	-
184	558099.52	2222752.40	Картометрический	0,1	-
185	558116.97	2222739.72	Картометрический	0,1	-
186	558139.92	2222723.06	Картометрический	0,1	-
187	558145.11	2222721.87	Картометрический	0,1	-
188	558177.42	2222714.46	Картометрический	0,1	-
189	558189.12	2222711.77	Картометрический	0,1	-
190	558197.06	2222709.95	Картометрический	0,1	-
191	558231.72	2222702.00	Картометрический	0,1	-
192	558231.69	2222667.50	Картометрический	0,1	-
193	558231.69	2222662.81	Картометрический	0,1	-
194	558215.77	2222650.44	Картометрический	0,1	-
195	558194.43	2222633.86	Картометрический	0,1	-

Раздел 2

Сведения о местоположении границ объекта

Обозначение характерных точек границ	Координаты, м		Метод определения координат характерной точки	Средняя квадратическая погрешность положения характерной точки (Мт), м	Описание обозначения точки на местности (при наличии)
	X	Y			
1	2	3	4	5	6
196	558188.81	2222629.50	Картометрический	0,1	-
197	558189.95	2222608.21	Картометрический	0,1	-
198	558191.27	2222583.54	Картометрический	0,1	-
199	558176.72	2222570.85	Картометрический	0,1	-
200	558148.44	2222546.18	Картометрический	0,1	-
201	558119.87	2222521.27	Картометрический	0,1	-
202	558105.71	2222508.92	Картометрический	0,1	-
203	558093.48	2222493.88	Картометрический	0,1	-
204	558068.30	2222462.91	Картометрический	0,1	-
205	558043.30	2222432.17	Картометрический	0,1	-
206	558017.37	2222400.28	Картометрический	0,1	-
207	558029.14	2222377.38	Картометрический	0,1	-
208	558039.27	2222357.66	Картометрический	0,1	-
209	558039.29	2222337.33	Картометрический	0,1	-
210	558034.93	2222328.77	Картометрический	0,1	-
211	558030.39	2222319.84	Картометрический	0,1	-
212	558000.96	2222305.08	Картометрический	0,1	-
213	557979.06	2222294.09	Картометрический	0,1	-
214	557971.43	2222289.00	Картометрический	0,1	-
215	557968.58	2222287.10	Картометрический	0,1	-
216	557967.17	2222253.65	Картометрический	0,1	-
217	557966.54	2222238.62	Картометрический	0,1	-
218	557967.89	2222228.37	Картометрический	0,1	-
219	557970.70	2222222.92	Картометрический	0,1	-
220	557976.32	2222215.87	Картометрический	0,1	-
221	557983.66	2222206.67	Картометрический	0,1	-
222	557986.41	2222177.75	Картометрический	0,1	-
223	557987.49	2222166.44	Картометрический	0,1	-
224	557985.97	2222134.66	Картометрический	0,1	-
225	557985.17	2222118.03	Картометрический	0,1	-
226	557979.35	2222094.88	Картометрический	0,1	-
227	557970.79	2222060.81	Картометрический	0,1	-
228	557973.58	2222034.75	Картометрический	0,1	-
229	557980.74	2222034.72	Картометрический	0,1	-
230	557997.40	2222026.91	Картометрический	0,1	-
231	558010.24	2222021.15	Картометрический	0,1	-
232	557993.24	2221974.01	Картометрический	0,1	-
233	557980.89	2221932.04	Картометрический	0,1	-
234	557977.33	2221922.19	Картометрический	0,1	-
235	557999.98	2221914.55	Картометрический	0,1	-

Раздел 2

Сведения о местоположении границ объекта

Обозначение характерных точек границ	Координаты, м		Метод определения координат характерной точки	Средняя квадратическая погрешность положения характерной точки (Мт), м	Описание обозначения точки на местности (при наличии)
	X	Y			
1	2	3	4	5	6
236	558162.67	2221848.62	Картометрический	0,1	-
237	558219.73	2221826.16	Картометрический	0,1	-
238	558216.68	2221817.02	Картометрический	0,1	-
239	558159.11	2221839.68	Картометрический	0,1	-
240	557996.63	2221905.53	Картометрический	0,1	-
241	557993.62	2221901.77	Картометрический	0,1	-
242	558018.60	2221887.60	Картометрический	0,1	-
243	557993.93	2221850.04	Картометрический	0,1	-
244	557982.10	2221809.32	Картометрический	0,1	-
245	557984.26	2221784.18	Картометрический	0,1	-
246	557983.00	2221780.58	Картометрический	0,1	-
247	557982.99	2221780.56	Картометрический	0,1	-
248	557976.03	2221760.65	Картометрический	0,1	-
249	558037.02	2221500.21	Картометрический	0,1	-
250	558064.43	2221466.37	Картометрический	0,1	-
251	558053.02	2221378.25	Картометрический	0,1	-
252	557953.85	2221288.39	Картометрический	0,1	-
253	558111.47	2220838.12	Картометрический	0,1	-
254	558112.20	2220787.13	Картометрический	0,1	-
255	558109.15	2220799.46	Картометрический	0,1	-
256	558108.83	2220800.61	Картометрический	0,1	-
257	558099.29	2220830.39	Картометрический	0,1	-
258	558099.17	2220830.74	Картометрический	0,1	-
259	558081.24	2220882.86	Картометрический	0,1	-
260	558081.20	2220882.96	Картометрический	0,1	-
261	558059.70	2220944.20	Картометрический	0,1	-
262	558043.67	2220990.00	Картометрический	0,1	-
263	558030.67	2221027.42	Картометрический	0,1	-
264	558030.64	2221027.51	Картометрический	0,1	-
265	558018.37	2221062.22	Картометрический	0,1	-
266	558018.36	2221062.25	Картометрический	0,1	-
267	557985.22	2221155.58	Картометрический	0,1	-
268	557985.22	2221155.60	Картометрический	0,1	-
269	557980.78	2221168.03	Картометрический	0,1	-
270	557979.01	2221167.66	Картометрический	0,1	-
271	557999.12	2221112.88	Картометрический	0,1	-
272	558082.00	2220872.23	Картометрический	0,1	-
273	558088.27	2220854.02	Картометрический	0,1	-
274	558095.54	2220828.95	Картометрический	0,1	-
275	558098.48	2220818.81	Картометрический	0,1	-

Раздел 2

Сведения о местоположении границ объекта

Обозначение характерных точек границ	Координаты, м		Метод определения координат характерной точки	Средняя квадратическая погрешность положения характерной точки (Мт), м	Описание обозначения точки на местности (при наличии)
	X	Y			
1	2	3	4	5	6
276	558106.39	2220791.55	Картометрический	0,1	-
277	558104.25	2220790.94	Картометрический	0,1	-
278	558101.07	2220790.04	Картометрический	0,1	-
279	558099.99	2220793.89	Картометрический	0,1	-
280	558101.41	2220794.30	Картометрический	0,1	-
281	558094.34	2220818.64	Картометрический	0,1	-
282	558091.54	2220828.26	Картометрический	0,1	-
283	558084.41	2220852.81	Картометрический	0,1	-
284	558078.06	2220871.24	Картометрический	0,1	-
285	557995.20	2221111.54	Картометрический	0,1	-
286	557975.01	2221166.82	Картометрический	0,1	-
287	557946.21	2221160.78	Картометрический	0,1	-
288	557952.24	2221143.86	Картометрический	0,1	-
289	557985.38	2221050.55	Картометрический	0,1	-
290	557997.62	2221015.89	Картометрический	0,1	-
291	558010.61	2220978.50	Картометрический	0,1	-
292	558026.67	2220932.63	Картометрический	0,1	-
293	558048.16	2220871.42	Картометрический	0,1	-
294	558066.01	2220819.53	Картометрический	0,1	-
295	558075.32	2220790.49	Картометрический	0,1	-
296	558076.16	2220787.09	Картометрический	0,1	-
297	558084.60	2220789.50	Картометрический	0,1	-
298	558085.69	2220785.64	Картометрический	0,1	-
299	558077.12	2220783.20	Картометрический	0,1	-
300	558079.22	2220774.68	Картометрический	0,1	-
301	558080.74	2220767.92	Картометрический	0,1	-
302	558064.66	2220765.77	Картометрический	0,1	-
303	557913.04	2220745.25	Картометрический	0,1	-
304	557776.28	2220731.33	Картометрический	0,1	-
305	557774.96	2220740.46	Картометрический	0,1	-
306	557768.83	2220783.27	Картометрический	0,1	-
307	557710.29	2220824.00	Картометрический	0,1	-
308	557593.33	2220826.22	Картометрический	0,1	-
309	557435.23	2220827.05	Картометрический	0,1	-
310	557416.16	2220703.72	Картометрический	0,1	-
311	557414.74	2220694.51	Картометрический	0,1	-
312	557286.02	2220681.40	Картометрический	0,1	-
313	557249.80	2220677.71	Картометрический	0,1	-
314	557258.87	2220726.02	Картометрический	0,1	-
315	557220.63	2220729.20	Картометрический	0,1	-

Раздел 2

Сведения о местоположении границ объекта

Обозначение характерных точек границ	Координаты, м		Метод определения координат характерной точки	Средняя квадратическая погрешность положения характерной точки (Мт), м	Описание обозначения точки на местности (при наличии)
	X	Y			
1	2	3	4	5	6
316	557262.00	2220946.43	Картометрический	0,1	-
317	557289.53	2221084.89	Картометрический	0,1	-
318	557286.10	2221085.75	Картометрический	0,1	-
319	557049.23	2221140.43	Картометрический	0,1	-
320	557078.63	2221366.33	Картометрический	0,1	-
321	557036.60	2221400.61	Картометрический	0,1	-
322	557043.79	2221435.69	Картометрический	0,1	-
323	557052.01	2221460.46	Картометрический	0,1	-
324	557064.16	2221548.51	Картометрический	0,1	-
325	557071.29	2221566.89	Картометрический	0,1	-
326	557066.72	2221658.46	Картометрический	0,1	-
327	556895.87	2221651.37	Картометрический	0,1	-
328	556893.70	2221686.75	Картометрический	0,1	-
329	556895.75	2221745.19	Картометрический	0,1	-
330	556895.07	2221864.38	Картометрический	0,1	-
331	556891.26	2221900.96	Картометрический	0,1	-
332	556846.33	2221993.51	Картометрический	0,1	-
333	556811.76	2221983.16	Картометрический	0,1	-
334	556798.72	2222018.85	Картометрический	0,1	-
335	556766.04	2222008.24	Картометрический	0,1	-
336	556739.09	2222054.01	Картометрический	0,1	-
337	556691.47	2222033.15	Картометрический	0,1	-
338	556571.36	2221981.98	Картометрический	0,1	-
339	556434.33	2221917.22	Картометрический	0,1	-
340	556426.82	2221941.54	Картометрический	0,1	-
341	556431.11	2221943.76	Картометрический	0,1	-
342	556442.06	2221960.34	Картометрический	0,1	-
343	556449.61	2221979.15	Картометрический	0,1	-
344	556463.08	2222012.60	Картометрический	0,1	-
345	556475.29	2222028.93	Картометрический	0,1	-
346	556498.86	2222061.31	Картометрический	0,1	-
347	556584.14	2222194.97	Картометрический	0,1	-
348	556591.31	2222209.84	Картометрический	0,1	-
349	556639.39	2222268.26	Картометрический	0,1	-
350	556689.55	2222314.44	Картометрический	0,1	-
351	556737.17	2222393.25	Картометрический	0,1	-
352	556748.22	2222421.42	Картометрический	0,1	-
353	556754.90	2222439.15	Картометрический	0,1	-
354	556784.12	2222490.60	Картометрический	0,1	-
355	556819.41	2222534.48	Картометрический	0,1	-

Раздел 2

Сведения о местоположении границ объекта

Обозначение характерных точек границ	Координаты, м		Метод определения координат характерной точки	Средняя квадратическая погрешность положения характерной точки (Мт), м	Описание обозначения точки на местности (при наличии)
	X	Y			
1	2	3	4	5	6
356	557083.60	2222604.35	Картометрический	0,1	-
357	557155.52	2222623.69	Картометрический	0,1	-
358	557149.86	2222633.44	Картометрический	0,1	-
359	556999.24	2222829.77	Картометрический	0,1	-
360	556990.96	2222826.02	Картометрический	0,1	-
361	556897.29	2222772.24	Картометрический	0,1	-
362	556889.11	2222790.36	Картометрический	0,1	-
363	556864.44	2222777.18	Картометрический	0,1	-
364	556837.24	2222807.09	Картометрический	0,1	-
365	556803.47	2222856.29	Картометрический	0,1	-
366	556813.29	2222863.67	Картометрический	0,1	-
367	556779.00	2222912.93	Картометрический	0,1	-
368	556761.91	2222936.55	Картометрический	0,1	-
369	556746.46	2222956.33	Картометрический	0,1	-
370	556738.37	2222960.90	Картометрический	0,1	-
371	556722.84	2222989.70	Картометрический	0,1	-
372	556716.56	2222986.22	Картометрический	0,1	-
373	556705.58	2223006.71	Картометрический	0,1	-
374	556682.36	2223045.45	Картометрический	0,1	-
375	556687.50	2223049.36	Картометрический	0,1	-
376	556684.13	2223055.78	Картометрический	0,1	-
377	556662.51	2223089.79	Картометрический	0,1	-
378	556528.08	2223163.07	Картометрический	0,1	-
379	556523.55	2223168.88	Картометрический	0,1	-
380	556510.85	2223185.16	Картометрический	0,1	-
381	556504.05	2223184.72	Картометрический	0,1	-
382	556473.48	2223253.29	Картометрический	0,1	-
383	556429.84	2223322.56	Картометрический	0,1	-
384	556420.31	2223354.74	Картометрический	0,1	-
385	556427.46	2223404.34	Картометрический	0,1	-
386	556459.81	2223432.30	Картометрический	0,1	-
387	556458.88	2223440.44	Картометрический	0,1	-
388	556265.16	2223490.95	Картометрический	0,1	-
389	556245.11	2223486.82	Картометрический	0,1	-
390	556232.73	2223490.09	Картометрический	0,1	-
391	556222.34	2223500.48	Картометрический	0,1	-
392	556112.07	2223528.65	Картометрический	0,1	-
393	556105.49	2223529.36	Картометрический	0,1	-
394	556102.29	2223527.05	Картометрический	0,1	-
395	556100.33	2223521.54	Картометрический	0,1	-

Раздел 2

Сведения о местоположении границ объекта

Обозначение характерных точек границ	Координаты, м		Метод определения координат характерной точки	Средняя квадратическая погрешность положения характерной точки (Mт), м	Описание обозначения точки на местности (при наличии)
	X	Y			
1	2	3	4	5	6
396	556099.27	2223516.56	Картометрический	0,1	-
397	556097.31	2223510.34	Картометрический	0,1	-
398	556093.58	2223512.11	Картометрический	0,1	-
399	556094.11	2223518.69	Картометрический	0,1	-
400	556094.11	2223526.16	Картометрический	0,1	-
401	556093.75	2223531.14	Картометрический	0,1	-
402	556090.38	2223534.70	Картометрический	0,1	-
403	556044.02	2223545.71	Картометрический	0,1	-
404	556007.85	2223557.01	Картометрический	0,1	-
405	555967.89	2223571.01	Картометрический	0,1	-
406	555913.54	2223592.45	Картометрический	0,1	-
407	555857.66	2223616.90	Картометрический	0,1	-
408	555818.06	2223637.90	Картометрический	0,1	-
409	555724.33	2223695.92	Картометрический	0,1	-
1	555727.27	2223707.17	Картометрический	0,1	-
410	558473.07	2222066.89	Картометрический	0,1	-
411	558497.86	2222037.37	Картометрический	0,1	-
412	558438.29	2221942.34	Картометрический	0,1	-
413	558413.10	2221862.51	Картометрический	0,1	-
414	558375.91	2221779.54	Картометрический	0,1	-
415	558375.44	2221778.50	Картометрический	0,1	-
416	558349.60	2221788.68	Картометрический	0,1	-
417	558349.26	2221788.81	Картометрический	0,1	-
418	558228.45	2221830.82	Картометрический	0,1	-
419	558230.63	2221835.50	Картометрический	0,1	-
420	558230.94	2221836.17	Картометрический	0,1	-
421	558235.28	2221845.48	Картометрический	0,1	-
422	558223.13	2221875.48	Картометрический	0,1	-
423	558255.42	2221888.89	Картометрический	0,1	-
424	558366.46	2221987.93	Картометрический	0,1	-
425	558393.22	2221996.00	Картометрический	0,1	-
410	558473.07	2222066.89	Картометрический	0,1	-
426	556864.42	2222662.16	Картометрический	0,1	-
427	556874.25	2222656.14	Картометрический	0,1	-
428	556867.45	2222645.04	Картометрический	0,1	-
429	556857.62	2222651.07	Картометрический	0,1	-
426	556864.42	2222662.16	Картометрический	0,1	-
430	558052.21	2221931.79	Картометрический	0,1	-
431	558055.68	2221930.67	Картометрический	0,1	-
432	558054.44	2221926.86	Картометрический	0,1	-

Раздел 2**Сведения о местоположении границ объекта**

Обозначение характерных точек границ	Координаты, м		Метод определения координат характерной точки	Средняя квадратическая погрешность положения характерной точки (Mt), м	Описание обозначения точки на местности (при наличии)
	X	Y			
1	2	3	4	5	6
433	558051.96	2221927.67	Картометрический	0,1	-
434	558026.69	2221922.52	Картометрический	0,1	-
435	558026.41	2221921.90	Картометрический	0,1	-
436	558022.73	2221923.45	Картометрический	0,1	-
437	558023.93	2221926.02	Картометрический	0,1	-
430	558052.21	2221931.79	Картометрический	0,1	-

3. Сведения о характерных точках части (частей) границы объекта

Обозначение характерных точек границ	Координаты, м		Метод определения координат характерной точки	Средняя квадратическая погрешность положения характерной точки (Mt), м	Описание обозначения точки на местности (при наличии)
	X	Y			
1	2	3	4	5	6
-	-	-	-	-	-

Раздел 3

Сведения о местоположении измененных (уточненных) границ объекта

1. Система координат -

2. Сведения о характерных точках границ объекта

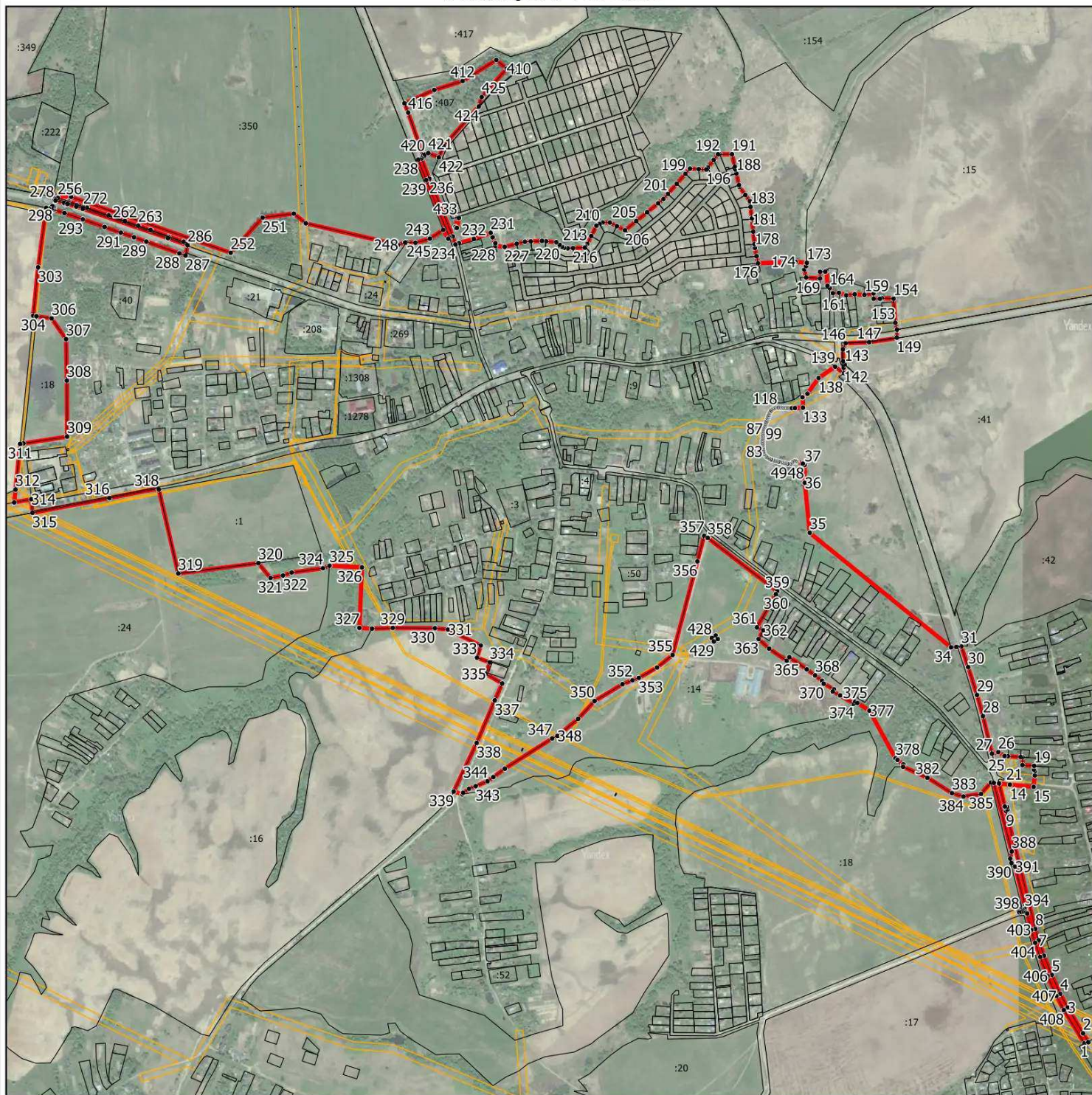
Обозначение характерных точек границ	Существующие координаты, м		Измененные (уточненные) координаты, м		Метод определения координат характерной точки	Средняя квадратическая погрешность положения характерной точки (Mt), м	Описание обозначения точки на местности (при наличии)
	X	Y	X	Y			
1	2	3	4	5	6	7	8
-	-	-	-	-	-	-	

3. Сведения о характерных точках части (частей) границы объекта

Обозначение характерных точек границ	Существующие координаты, м		Измененные (уточненные) координаты, м		Метод определения координат характерной точки	Средняя квадратическая погрешность положения характерной точки (Mt), м	Описание обозначения точки на местности (при наличии)
	X	Y	X	Y			
1	2	3	4	5	6	7	8
-	-	-	-	-	-	-	

Раздел 4

План границ объекта



Масштаб 1:15000

Условные обозначения:

- - граница объекта, местоположение которого описано
- - границы муниципальных образований
- - границы зон с особыми условиями использования территорий
- - границы земельных участков по сведениям ЕГРН
- - характерная точка границы объекта

Подпись _____ Дата « _____ » _____ 20__ г.

Место для оттиска печати (при наличии) лица, составившего описание местоположения границ объекта

ОПИСАНИЕ МЕСТОПОЛОЖЕНИЯ ГРАНИЦ

с. Кучки

(наименование объекта, местоположение границ которого описано (далее - объект))

Раздел 1

Сведения об объекте

№ п/п	Характеристики объекта	Описание характеристик
1	2	3
1.	Местоположение объекта	Московская область, Сергиево-Посадский городской округ
2.	Площадь объекта +/- величина погрешности определения площади (P +/- Дельта P)	326547 кв. м ± 200 кв. м
3.	Иные характеристики объекта	

Раздел 2

Сведения о местоположении границ объекта

1. Система координат МСК-50, зона 2

2. Сведения о характерных точках границ объекта

Обозначение характерных точек границ	Координаты, м		Метод определения координат характерной точки	Средняя квадратическая погрешность положения характерной точки (Mt), м	Описание обозначения точки на местности (при наличии)
	X	Y			
1	2	3	4	5	6
1	563066.08	2209986.27	Картометрический	0,1	-
2	562982.99	2210044.98	Картометрический	0,1	-
3	562937.80	2209957.04	Картометрический	0,1	-
4	562903.24	2209933.58	Картометрический	0,1	-
5	562867.66	2210002.57	Картометрический	0,1	-
6	562837.43	2210061.44	Картометрический	0,1	-
7	562812.91	2210112.04	Картометрический	0,1	-
8	562807.48	2210108.05	Картометрический	0,1	-
9	562775.92	2210084.87	Картометрический	0,1	-
10	562760.55	2210116.77	Картометрический	0,1	-
11	562751.91	2210134.70	Картометрический	0,1	-
12	562734.30	2210171.20	Картометрический	0,1	-
13	562760.82	2210192.37	Картометрический	0,1	-
14	562774.96	2210208.80	Картометрический	0,1	-
15	562760.86	2210233.19	Картометрический	0,1	-
16	562753.83	2210262.86	Картометрический	0,1	-
17	562752.17	2210290.79	Картометрический	0,1	-
18	562752.29	2210323.13	Картометрический	0,1	-
19	562709.12	2210386.04	Картометрический	0,1	-
20	562705.31	2210393.33	Картометрический	0,1	-
21	562700.97	2210397.57	Картометрический	0,1	-
22	562695.93	2210399.61	Картометрический	0,1	-
23	562690.94	2210399.82	Картометрический	0,1	-
24	562642.42	2210391.33	Картометрический	0,1	-
25	562641.73	2210402.33	Картометрический	0,1	-
26	562703.05	2210410.69	Картометрический	0,1	-
27	562749.10	2210422.83	Картометрический	0,1	-
28	562797.37	2210439.00	Картометрический	0,1	-
29	562861.77	2210470.52	Картометрический	0,1	-
30	562861.60	2210474.46	Картометрический	0,1	-
31	562872.83	2210479.91	Картометрический	0,1	-
32	562875.35	2210476.97	Картометрический	0,1	-
33	563289.85	2210671.62	Картометрический	0,1	-
34	563296.94	2210661.87	Картометрический	0,1	-
35	563275.23	2210651.91	Картометрический	0,1	-

Раздел 2**Сведения о местоположении границ объекта**

Обозначение характерных точек границ	Координаты, м		Метод определения координат характерной точки	Средняя квадратическая погрешность положения характерной точки (Мт), м	Описание обозначения точки на местности (при наличии)
	X	Y			
1	2	3	4	5	6
36	563404.72	2210472.93	Картометрический	0,1	-
37	563421.85	2210346.95	Картометрический	0,1	-
38	563418.40	2210254.51	Картометрический	0,1	-
39	563400.46	2210120.64	Картометрический	0,1	-
40	563344.04	2210145.69	Картометрический	0,1	-
41	563295.42	2210101.03	Картометрический	0,1	-
42	563187.02	2210086.84	Картометрический	0,1	-
1	563066.08	2209986.27	Картометрический	0,1	-

3. Сведения о характерных точках части (частей) границы объекта

Обозначение характерных точек границ	Координаты, м		Метод определения координат характерной точки	Средняя квадратическая погрешность положения характерной точки (Мт), м	Описание обозначения точки на местности (при наличии)
	X	Y			
1	2	3	4	5	6
-	-	-	-	-	-

Раздел 3

Сведения о местоположении измененных (уточненных) границ объекта

1. Система координат -

2. Сведения о характерных точках границ объекта

Обозначение характерных точек границ	Существующие координаты, м		Измененные (уточненные) координаты, м		Метод определения координат характерной точки	Средняя квадратическая погрешность положения характерной точки (Mt), м	Описание обозначения точки на местности (при наличии)
	X	Y	X	Y			
1	2	3	4	5	6	7	8
-	-	-	-	-	-	-	

3. Сведения о характерных точках части (частей) границы объекта

Обозначение характерных точек границ	Существующие координаты, м		Измененные (уточненные) координаты, м		Метод определения координат характерной точки	Средняя квадратическая погрешность положения характерной точки (Mt), м	Описание обозначения точки на местности (при наличии)
	X	Y	X	Y			
1	2	3	4	5	6	7	8
-	-	-	-	-	-	-	

Раздел 4

План границ объекта



Масштаб 1:4000

Условные обозначения:

- - граница объекта, местоположение которого описано
- - границы муниципальных образований
- - границы зон с особыми условиями использования территорий
- - границы земельных участков по сведениям ЕГРН
- - характерная точка границы объекта

Подпись _____ Дата « ____ » _____ 20__ г.

Место для оттиска печати (при наличии) лица, составившего описание местоположения границ объекта

ОПИСАНИЕ МЕСТОПОЛОЖЕНИЯ ГРАНИЦ

слободка Новоселки

(наименование объекта, местоположение границ которого описано (далее - объект))

Раздел 1

Сведения об объекте

№ п/п	Характеристики объекта	Описание характеристик
1	2	3
1.	Местоположение объекта	Московская область, Сергиево-Посадский городской округ
2.	Площадь объекта +/- величина погрешности определения площади (P +/- Дельта P)	112413 кв. м ± 117 кв. м
3.	Иные характеристики объекта	

Раздел 2

Сведения о местоположении границ объекта

1. Система координат МСК-50, зона 2

2. Сведения о характерных точках границ объекта

Обозначение характерных точек границ	Координаты, м		Метод определения координат характерной точки	Средняя квадратическая погрешность положения характерной точки (Mt), м	Описание обозначения точки на местности (при наличии)
	X	Y			
1	2	3	4	5	6
1	567639.04	2237262.99	Картометрический	0,1	-
2	567668.93	2237243.41	Картометрический	0,1	-
3	567717.48	2237142.20	Картометрический	0,1	-
4	567730.26	2237138.95	Картометрический	0,1	-
5	567732.15	2237118.06	Картометрический	0,1	-
6	567730.73	2237090.52	Картометрический	0,1	-
7	567713.42	2236952.76	Картометрический	0,1	-
8	567687.28	2236932.64	Картометрический	0,1	-
9	567598.37	2236915.54	Картометрический	0,1	-
10	567539.33	2236908.15	Картометрический	0,1	-
11	567508.11	2236885.97	Картометрический	0,1	-
12	567495.85	2236903.24	Картометрический	0,1	-
13	567445.91	2236911.08	Картометрический	0,1	-
14	567431.08	2236942.73	Картометрический	0,1	-
15	567376.56	2236982.36	Картометрический	0,1	-
16	567367.98	2236990.95	Картометрический	0,1	-
17	567408.05	2237071.32	Картометрический	0,1	-
18	567398.35	2237107.04	Картометрический	0,1	-
19	567383.46	2237129.65	Картометрический	0,1	-
20	567386.70	2237114.09	Картометрический	0,1	-
21	567371.73	2237109.72	Картометрический	0,1	-
22	567368.73	2237121.05	Картометрический	0,1	-
23	567359.74	2237131.07	Картометрический	0,1	-
24	567353.53	2237156.56	Картометрический	0,1	-
25	567364.64	2237158.23	Картометрический	0,1	-
26	567360.66	2237164.27	Картометрический	0,1	-
27	567351.05	2237162.40	Картометрический	0,1	-
28	567346.29	2237186.08	Картометрический	0,1	-
29	567341.28	2237211.01	Картометрический	0,1	-
30	567337.76	2237236.09	Картометрический	0,1	-
31	567507.56	2237261.58	Картометрический	0,1	-
32	567553.74	2237254.50	Картометрический	0,1	-
1	567639.04	2237262.99	Картометрический	0,1	-

Раздел 2

Сведения о местоположении границ объекта

3. Сведения о характерных точках части (частей) границы объекта

Обозначение характерных точек границ	Координаты, м		Метод определения координат характерной точки	Средняя квадратическая погрешность положения характерной точки (M _t), м	Описание обозначения точки на местности (при наличии)
	X	Y			
1	2	3	4	5	6
-	-	-	-	-	-

Раздел 3

Сведения о местоположении измененных (уточненных) границ объекта

1. Система координат -

2. Сведения о характерных точках границ объекта

Обозначение характерных точек границ	Существующие координаты, м		Измененные (уточненные) координаты, м		Метод определения координат характерной точки	Средняя квадратическая погрешность положения характерной точки (Mt), м	Описание обозначения точки на местности (при наличии)
	X	Y	X	Y			
1	2	3	4	5	6	7	8
-	-	-	-	-	-	-	

3. Сведения о характерных точках части (частей) границы объекта

Обозначение характерных точек границ	Существующие координаты, м		Измененные (уточненные) координаты, м		Метод определения координат характерной точки	Средняя квадратическая погрешность положения характерной точки (Mt), м	Описание обозначения точки на местности (при наличии)
	X	Y	X	Y			
1	2	3	4	5	6	7	8
-	-	-	-	-	-	-	

Раздел 4
План границ объекта



Масштаб 1:2000

Условные обозначения:

- - граница объекта, местоположение которого описано
- - границы муниципальных образований
- - границы зон с особыми условиями использования территорий
- - границы земельных участков по сведениям ЕГРН
- - характерная точка границы объекта

Подпись _____ Дата « » 20__ г.

Место для оттиска печати (при наличии) лица, составившего описание местоположения границ объекта

ОПИСАНИЕ МЕСТОПОЛОЖЕНИЯ ГРАНИЦ

с. Мишутино

(наименование объекта, местоположение границ которого описано (далее - объект))

Раздел 1

Сведения об объекте

№ п/п	Характеристики объекта	Описание характеристик
1	2	3
1.	Местоположение объекта	Московская область, Сергиево-Посадский городской округ
2.	Площадь объекта +/- величина погрешности определения площади (P +/- Дельта P)	1216778 кв. м ± 386 кв. м
3.	Иные характеристики объекта	

Раздел 2**Сведения о местоположении границ объекта**

1. Система координат МСК-50, зона 2

2. Сведения о характерных точках границ объекта

Обозначение характерных точек границ	Координаты, м		Метод определения координат характерной точки	Средняя квадратическая погрешность положения характерной точки (Mt), м	Описание обозначения точки на местности (при наличии)
	X	Y			
1	2	3	4	5	6
1	539290.45	2226974.41	Картометрический	0,1	-
2	539292.18	2226957.55	Картометрический	0,1	-
3	539334.62	2226962.98	Картометрический	0,1	-
4	539380.18	2226967.14	Картометрический	0,1	-
5	539416.52	2226969.47	Картометрический	0,1	-
6	539417.16	2226965.91	Картометрический	0,1	-
7	539415.87	2226841.03	Картометрический	0,1	-
8	539462.75	2226664.48	Картометрический	0,1	-
9	539504.13	2226508.72	Картометрический	0,1	-
10	539412.31	2226457.72	Картометрический	0,1	-
11	539390.06	2226445.69	Картометрический	0,1	-
12	539367.65	2226433.57	Картометрический	0,1	-
13	539366.09	2226432.73	Картометрический	0,1	-
14	539260.29	2226318.56	Картометрический	0,1	-
15	539180.49	2226316.32	Картометрический	0,1	-
16	539007.76	2226324.66	Картометрический	0,1	-
17	539025.29	2226273.60	Картометрический	0,1	-
18	539006.90	2226267.98	Картометрический	0,1	-
19	539083.06	2225988.55	Картометрический	0,1	-
20	539111.72	2225966.83	Картометрический	0,1	-
21	539116.81	2225904.93	Картометрический	0,1	-
22	539137.33	2225872.85	Картометрический	0,1	-
23	539091.71	2225811.64	Картометрический	0,1	-
24	539054.09	2225813.30	Картометрический	0,1	-
25	539056.25	2225805.85	Картометрический	0,1	-
26	539008.63	2225792.04	Картометрический	0,1	-
27	539001.79	2225815.61	Картометрический	0,1	-
28	538982.83	2225816.45	Картометрический	0,1	-
29	538983.70	2225813.45	Картометрический	0,1	-
30	538988.32	2225796.75	Картометрический	0,1	-
31	538943.97	2225783.89	Картометрический	0,1	-
32	538939.35	2225800.59	Картометрический	0,1	-
33	538934.52	2225817.23	Картометрический	0,1	-
34	538934.12	2225818.60	Картометрический	0,1	-
35	538861.54	2225821.81	Картометрический	0,1	-

Раздел 2

Сведения о местоположении границ объекта

Обозначение характерных точек границ	Координаты, м		Метод определения координат характерной точки	Средняя квадратическая погрешность положения характерной точки (Mt), м	Описание обозначения точки на местности (при наличии)
	X	Y			
1	2	3	4	5	6
36	538862.06	2225811.51	Картометрический	0,1	-
37	538848.56	2225811.03	Картометрический	0,1	-
38	538850.54	2225766.52	Картометрический	0,1	-
39	538816.90	2225765.03	Картометрический	0,1	-
40	538783.26	2225763.53	Картометрический	0,1	-
41	538749.62	2225762.04	Картометрический	0,1	-
42	538747.65	2225806.55	Картометрический	0,1	-
43	538716.92	2225805.19	Картометрический	0,1	-
44	538683.62	2225803.71	Картометрический	0,1	-
45	538650.32	2225802.23	Картометрический	0,1	-
46	538606.49	2225807.11	Картометрический	0,1	-
47	538393.04	2226022.38	Картометрический	0,1	-
48	538412.52	2226040.06	Картометрический	0,1	-
49	538381.10	2226084.26	Картометрический	0,1	-
50	538356.42	2226111.84	Картометрический	0,1	-
51	538343.92	2226132.25	Картометрический	0,1	-
52	538351.21	2226137.18	Картометрический	0,1	-
53	538335.89	2226167.98	Картометрический	0,1	-
54	538323.28	2226169.04	Картометрический	0,1	-
55	538317.53	2226189.91	Картометрический	0,1	-
56	538315.69	2226190.58	Картометрический	0,1	-
57	538298.52	2226192.11	Картометрический	0,1	-
58	538213.54	2226177.32	Картометрический	0,1	-
59	538194.75	2226175.98	Картометрический	0,1	-
60	538181.82	2226184.85	Картометрический	0,1	-
61	538179.87	2226180.96	Картометрический	0,1	-
62	538175.67	2226175.08	Картометрический	0,1	-
63	538172.32	2226176.33	Картометрический	0,1	-
64	538177.83	2226184.03	Картометрический	0,1	-
65	538179.00	2226186.77	Картометрический	0,1	-
66	538171.24	2226192.10	Картометрический	0,1	-
67	538151.77	2226210.24	Картометрический	0,1	-
68	538124.37	2226264.21	Картометрический	0,1	-
69	538114.81	2226261.36	Картометрический	0,1	-
70	538108.57	2226277.15	Картометрический	0,1	-
71	538077.55	2226339.71	Картометрический	0,1	-
72	538070.99	2226356.30	Картометрический	0,1	-
73	538032.82	2226430.90	Картометрический	0,1	-
74	538028.39	2226439.62	Картометрический	0,1	-
75	538024.09	2226438.23	Картометрический	0,1	-

Раздел 2

Сведения о местоположении границ объекта

Обозначение характерных точек границ	Координаты, м		Метод определения координат характерной точки	Средняя квадратическая погрешность положения характерной точки (Мт), м	Описание обозначения точки на местности (при наличии)
	X	Y			
1	2	3	4	5	6
76	538020.58	2226446.66	Картометрический	0,1	-
77	538023.99	2226448.29	Картометрический	0,1	-
78	538001.12	2226494.46	Картометрический	0,1	-
79	537999.96	2226500.31	Картометрический	0,1	-
80	537983.70	2226541.64	Картометрический	0,1	-
81	537977.94	2226574.40	Картометрический	0,1	-
82	537971.85	2226641.80	Картометрический	0,1	-
83	537960.09	2226642.27	Картометрический	0,1	-
84	537948.56	2226643.61	Картометрический	0,1	-
85	537907.50	2226644.06	Картометрический	0,1	-
86	537901.25	2226644.37	Картометрический	0,1	-
87	537881.61	2226644.96	Картометрический	0,1	-
88	537865.59	2226645.35	Картометрический	0,1	-
89	537860.40	2226645.48	Картометрический	0,1	-
90	537858.08	2226645.59	Картометрический	0,1	-
91	537858.70	2226658.60	Картометрический	0,1	-
92	537859.76	2226681.12	Картометрический	0,1	-
93	537793.56	2226689.56	Картометрический	0,1	-
94	537787.09	2226688.44	Картометрический	0,1	-
95	537772.60	2226680.67	Картометрический	0,1	-
96	537771.84	2226669.29	Картометрический	0,1	-
97	537752.60	2226670.51	Картометрический	0,1	-
98	537760.38	2226685.94	Картометрический	0,1	-
99	537773.35	2226690.61	Картометрический	0,1	-
100	537790.37	2226696.73	Картометрический	0,1	-
101	537840.72	2226689.20	Картометрический	0,1	-
102	537843.30	2226690.71	Картометрический	0,1	-
103	537861.36	2226716.86	Картометрический	0,1	-
104	537883.75	2226725.78	Картометрический	0,1	-
105	537897.33	2226745.13	Картометрический	0,1	-
106	537897.35	2226745.75	Картометрический	0,1	-
107	537898.14	2226776.02	Картометрический	0,1	-
108	537884.63	2226777.18	Картометрический	0,1	-
109	537883.84	2226767.91	Картометрический	0,1	-
110	537876.98	2226768.45	Картометрический	0,1	-
111	537877.64	2226778.38	Картометрический	0,1	-
112	537760.60	2226774.64	Картометрический	0,1	-
113	537753.57	2226781.87	Картометрический	0,1	-
114	537760.86	2226787.71	Картометрический	0,1	-
115	537769.83	2226847.39	Картометрический	0,1	-

Раздел 2

Сведения о местоположении границ объекта

Обозначение характерных точек границ	Координаты, м		Метод определения координат характерной точки	Средняя квадратическая погрешность положения характерной точки (Mт), м	Описание обозначения точки на местности (при наличии)
	X	Y			
1	2	3	4	5	6
116	537794.30	2226842.52	Картометрический	0,1	-
117	537802.39	2226840.92	Картометрический	0,1	-
118	537804.47	2226849.98	Картометрический	0,1	-
119	537830.18	2226844.67	Картометрический	0,1	-
120	537830.38	2226844.63	Картометрический	0,1	-
121	537830.07	2226842.27	Картометрический	0,1	-
122	537836.12	2226841.37	Картометрический	0,1	-
123	537829.94	2226801.11	Картометрический	0,1	-
124	537858.56	2226796.72	Картометрический	0,1	-
125	537901.20	2226782.77	Картометрический	0,1	-
126	537976.92	2226771.94	Картометрический	0,1	-
127	538024.22	2226759.80	Картометрический	0,1	-
128	538033.93	2226874.16	Картометрический	0,1	-
129	538112.60	2226867.43	Картометрический	0,1	-
130	538191.31	2226859.92	Картометрический	0,1	-
131	538203.54	2226858.57	Картометрический	0,1	-
132	538228.74	2226857.87	Картометрический	0,1	-
133	538258.88	2226854.73	Картометрический	0,1	-
134	538316.28	2226843.96	Картометрический	0,1	-
135	538332.25	2226840.13	Картометрический	0,1	-
136	538346.10	2226846.91	Картометрический	0,1	-
137	538345.07	2226849.04	Картометрический	0,1	-
138	538344.81	2226850.89	Картометрический	0,1	-
139	538345.13	2226852.63	Картометрический	0,1	-
140	538346.54	2226855.10	Картометрический	0,1	-
141	538348.26	2226856.24	Картометрический	0,1	-
142	538350.10	2226857.08	Картометрический	0,1	-
143	538374.95	2226860.79	Картометрический	0,1	-
144	538535.72	2226879.79	Картометрический	0,1	-
145	538571.18	2226882.86	Картометрический	0,1	-
146	538594.60	2226885.47	Картометрический	0,1	-
147	538899.60	2226923.86	Картометрический	0,1	-
148	538913.22	2226923.08	Картометрический	0,1	-
149	538915.52	2226918.28	Картометрический	0,1	-
150	538924.96	2226919.31	Картометрический	0,1	-
151	538926.80	2226925.32	Картометрический	0,1	-
152	538954.50	2226931.00	Картометрический	0,1	-
153	539148.88	2226956.08	Картометрический	0,1	-
154	539228.82	2226966.07	Картометрический	0,1	-
155	539250.90	2226969.85	Картометрический	0,1	-

Раздел 2**Сведения о местоположении границ объекта**

Обозначение характерных точек границ	Координаты, м		Метод определения координат характерной точки	Средняя квадратическая погрешность положения характерной точки (Мт), м	Описание обозначения точки на местности (при наличии)
	X	Y			
1	2	3	4	5	6
1	539290.45	2226974.41	Картометрический	0,1	-
156	537971.29	2226864.68	Картометрический	0,1	-
157	537975.25	2226864.13	Картометрический	0,1	-
158	537972.70	2226843.38	Картометрический	0,1	-
159	537969.93	2226828.47	Картометрический	0,1	-
160	537965.99	2226829.20	Картометрический	0,1	-
161	537968.75	2226844.00	Картометрический	0,1	-
156	537971.29	2226864.68	Картометрический	0,1	-

3. Сведения о характерных точках части (частей) границы объекта

Обозначение характерных точек границ	Координаты, м		Метод определения координат характерной точки	Средняя квадратическая погрешность положения характерной точки (Мт), м	Описание обозначения точки на местности (при наличии)
	X	Y			
1	2	3	4	5	6
-	-	-	-	-	-

Раздел 3

Сведения о местоположении измененных (уточненных) границ объекта

1. Система координат -

2. Сведения о характерных точках границ объекта

Обозначение характерных точек границ	Существующие координаты, м		Измененные (уточненные) координаты, м		Метод определения координат характерной точки	Средняя квадратическая погрешность положения характерной точки (Mt), м	Описание обозначения точки на местности (при наличии)
	X	Y	X	Y			
1	2	3	4	5	6	7	8
-	-	-	-	-	-	-	

3. Сведения о характерных точках части (частей) границы объекта

Обозначение характерных точек границ	Существующие координаты, м		Измененные (уточненные) координаты, м		Метод определения координат характерной точки	Средняя квадратическая погрешность положения характерной точки (Mt), м	Описание обозначения точки на местности (при наличии)
	X	Y	X	Y			
1	2	3	4	5	6	7	8
-	-	-	-	-	-	-	

Раздел 4
План границ объекта



Масштаб 1:9000

Условные обозначения:

- - граница объекта, местоположение которого описано
- - границы муниципальных образований
- - границы зон с особыми условиями использования территорий
- - границы земельных участков по сведениям ЕГРН
- - характерная точка границы объекта

Подпись _____ Дата « _____ » _____ 20__ г.

Место для оттиска печати (при наличии) лица, составившего описание местоположения границ объекта

ОПИСАНИЕ МЕСТОПОЛОЖЕНИЯ ГРАНИЦ

с. Морозово

(наименование объекта, местоположение границ которого описано (далее - объект))

Раздел 1

Сведения об объекте

№ п/п	Характеристики объекта	Описание характеристик
1	2	3
1.	Местоположение объекта	Московская область, Сергиево-Посадский городской округ
2.	Площадь объекта +/- величина погрешности определения площади (P +/- Дельта P)	456560 кв. м ± 236 кв. м
3.	Иные характеристики объекта	

Раздел 2

Сведения о местоположении границ объекта

1. Система координат МСК-50, зона 2

2. Сведения о характерных точках границ объекта

Обозначение характерных точек границ	Координаты, м		Метод определения координат характерной точки	Средняя квадратическая погрешность положения характерной точки (M _t), м	Описание обозначения точки на местности (при наличии)
	X	Y			
1	2	3	4	5	6
1	523266.03	2223908.28	Картометрический	0,1	-
2	523414.61	2223861.87	Картометрический	0,1	-
3	523478.14	2223842.03	Картометрический	0,1	-
4	523476.50	2223765.81	Картометрический	0,1	-
5	523510.66	2223731.54	Картометрический	0,1	-
6	523549.48	2223677.78	Картометрический	0,1	-
7	523596.12	2223633.88	Картометрический	0,1	-
8	523629.22	2223610.17	Картометрический	0,1	-
9	523662.89	2223561.98	Картометрический	0,1	-
10	523754.56	2223453.12	Картометрический	0,1	-
11	523821.85	2223361.41	Картометрический	0,1	-
12	523848.08	2223324.61	Картометрический	0,1	-
13	523760.13	2223281.21	Картометрический	0,1	-
14	523743.94	2223253.20	Картометрический	0,1	-
15	523749.21	2223244.56	Картометрический	0,1	-
16	523778.94	2223262.41	Картометрический	0,1	-
17	523783.91	2223257.72	Картометрический	0,1	-
18	523802.22	2223227.15	Картометрический	0,1	-
19	523809.36	2223214.84	Картометрический	0,1	-
20	523776.83	2223198.33	Картометрический	0,1	-
21	523770.33	2223209.90	Картометрический	0,1	-
22	523767.18	2223215.07	Картометрический	0,1	-
23	523719.36	2223185.93	Картометрический	0,1	-
24	523713.68	2223189.05	Картометрический	0,1	-
25	523677.55	2223166.63	Картометрический	0,1	-
26	523671.91	2223176.43	Картометрический	0,1	-
27	523617.30	2223145.24	Картометрический	0,1	-
28	523572.02	2223150.16	Картометрический	0,1	-
29	523560.17	2223136.55	Картометрический	0,1	-
30	523555.53	2223116.10	Картометрический	0,1	-
31	523534.91	2223103.04	Картометрический	0,1	-
32	523525.64	2223115.26	Картометрический	0,1	-
33	523505.65	2223100.94	Картометрический	0,1	-
34	523450.07	2223052.33	Картометрический	0,1	-
35	523397.31	2223015.30	Картометрический	0,1	-

Раздел 2

Сведения о местоположении границ объекта

Обозначение характерных точек границ	Координаты, м		Метод определения координат характерной точки	Средняя квадратическая погрешность положения характерной точки (Мт), м	Описание обозначения точки на местности (при наличии)
	X	Y			
1	2	3	4	5	6
36	523399.62	2223012.02	Картометрический	0,1	-
37	523366.94	2222988.95	Картометрический	0,1	-
38	523341.11	2222975.36	Картометрический	0,1	-
39	523325.63	2222982.20	Картометрический	0,1	-
40	523300.53	2223020.59	Картометрический	0,1	-
41	523293.39	2223015.57	Картометрический	0,1	-
42	523265.29	2223056.55	Картометрический	0,1	-
43	523272.07	2223061.29	Картометрический	0,1	-
44	523255.05	2223085.59	Картометрический	0,1	-
45	523230.71	2223120.32	Картометрический	0,1	-
46	523201.98	2223161.47	Картометрический	0,1	-
47	523219.17	2223173.33	Картометрический	0,1	-
48	523226.22	2223180.27	Картометрический	0,1	-
49	523230.54	2223183.53	Картометрический	0,1	-
50	523217.31	2223203.55	Картометрический	0,1	-
51	523216.51	2223204.77	Картометрический	0,1	-
52	523241.69	2223222.87	Картометрический	0,1	-
53	523236.81	2223228.76	Картометрический	0,1	-
54	523227.46	2223242.72	Картометрический	0,1	-
55	523173.60	2223205.44	Картометрический	0,1	-
56	523169.03	2223211.92	Картометрический	0,1	-
57	523058.11	2223367.53	Картометрический	0,1	-
58	523068.38	2223371.42	Картометрический	0,1	-
59	523100.52	2223385.52	Картометрический	0,1	-
60	523092.92	2223402.80	Картометрический	0,1	-
61	523083.74	2223399.75	Картометрический	0,1	-
62	523083.55	2223399.69	Картометрический	0,1	-
63	523074.74	2223396.95	Картометрический	0,1	-
64	523056.14	2223390.98	Картометрический	0,1	-
65	523055.98	2223390.92	Картометрический	0,1	-
66	523044.01	2223387.31	Картометрический	0,1	-
67	523041.10	2223391.39	Картометрический	0,1	-
68	523039.75	2223390.97	Картометрический	0,1	-
69	523032.37	2223401.22	Картометрический	0,1	-
70	523033.98	2223401.72	Картометрический	0,1	-
71	523138.59	2223434.88	Картометрический	0,1	-
72	523146.04	2223437.24	Картометрический	0,1	-
73	523144.34	2223439.85	Картометрический	0,1	-
74	523096.20	2223533.85	Картометрический	0,1	-
75	523097.85	2223536.08	Картометрический	0,1	-

Раздел 2

Сведения о местоположении границ объекта

Обозначение характерных точек границ	Координаты, м		Метод определения координат характерной точки	Средняя квадратическая погрешность положения характерной точки (M _t), м	Описание обозначения точки на местности (при наличии)
	X	Y			
1	2	3	4	5	6
76	523078.66	2223576.07	Картометрический	0,1	-
77	523069.12	2223571.08	Картометрический	0,1	-
78	523062.14	2223584.13	Картометрический	0,1	-
79	523061.66	2223611.23	Картометрический	0,1	-
80	523045.79	2223604.38	Картометрический	0,1	-
81	523023.39	2223675.47	Картометрический	0,1	-
82	523037.66	2223680.72	Картометрический	0,1	-
83	523031.22	2223704.19	Картометрический	0,1	-
84	523027.60	2223714.36	Картометрический	0,1	-
85	523003.87	2223743.16	Картометрический	0,1	-
86	522994.21	2223739.12	Картометрический	0,1	-
87	522982.57	2223760.86	Картометрический	0,1	-
88	522979.52	2223759.49	Картометрический	0,1	-
89	522970.70	2223774.32	Картометрический	0,1	-
90	522959.04	2223810.35	Картометрический	0,1	-
91	523017.17	2223850.69	Картометрический	0,1	-
92	523076.95	2223877.84	Картометрический	0,1	-
93	523087.05	2223867.71	Картометрический	0,1	-
94	523105.06	2223876.40	Картометрический	0,1	-
95	523109.45	2223867.30	Картометрический	0,1	-
96	523120.31	2223863.50	Картометрический	0,1	-
97	523151.89	2223878.53	Картометрический	0,1	-
98	523163.50	2223876.99	Картометрический	0,1	-
99	523191.23	2223853.28	Картометрический	0,1	-
100	523205.17	2223841.09	Картометрический	0,1	-
101	523212.37	2223837.32	Картометрический	0,1	-
102	523220.09	2223832.96	Картометрический	0,1	-
103	523225.45	2223830.00	Картометрический	0,1	-
104	523233.06	2223853.14	Картометрический	0,1	-
105	523216.34	2223868.02	Картометрический	0,1	-
106	523205.40	2223898.15	Картометрический	0,1	-
107	523263.26	2223894.16	Картометрический	0,1	-
1	523266.03	2223908.28	Картометрический	0,1	-

Раздел 2

Сведения о местоположении границ объекта

3. Сведения о характерных точках части (частей) границы объекта

Обозначение характерных точек границ	Координаты, м		Метод определения координат характерной точки	Средняя квадратическая погрешность положения характерной точки (M _t), м	Описание обозначения точки на местности (при наличии)
	X	Y			
1	2	3	4	5	6
-	-	-	-	-	-

Раздел 3

Сведения о местоположении измененных (уточненных) границ объекта

1. Система координат -

2. Сведения о характерных точках границ объекта

Обозначение характерных точек границ	Существующие координаты, м		Измененные (уточненные) координаты, м		Метод определения координат характерной точки	Средняя квадратическая погрешность положения характерной точки (Mt), м	Описание обозначения точки на местности (при наличии)
	X	Y	X	Y			
1	2	3	4	5	6	7	8
-	-	-	-	-	-	-	

3. Сведения о характерных точках части (частей) границы объекта

Обозначение характерных точек границ	Существующие координаты, м		Измененные (уточненные) координаты, м		Метод определения координат характерной точки	Средняя квадратическая погрешность положения характерной точки (Mt), м	Описание обозначения точки на местности (при наличии)
	X	Y	X	Y			
1	2	3	4	5	6	7	8
-	-	-	-	-	-	-	

Раздел 4
План границ объекта



Масштаб 1:5000

Условные обозначения:

- - граница объекта, местоположение которого описано
- - границы муниципальных образований
- - границы зон с особыми условиями использования территорий
- - границы земельных участков по сведениям ЕГРН
- - характерная точка границы объекта

Подпись _____ Дата « » 20__ г.

Место для оттиска печати (при наличии) лица, составившего описание местоположения границ объекта

ОПИСАНИЕ МЕСТОПОЛОЖЕНИЯ ГРАНИЦ

с. Муханово

(наименование объекта, местоположение границ которого описано (далее - объект))

Раздел 1

Сведения об объекте

№ п/п	Характеристики объекта	Описание характеристик
1	2	3
1.	Местоположение объекта	Московская область, Сергиево-Посадский городской округ
2.	Площадь объекта +/- величина погрешности определения площади (Р +/- Дельта Р)	1299807 кв. м ± 399 кв. м
3.	Иные характеристики объекта	

Раздел 2

Сведения о местоположении границ объекта

1. Система координат МСК-50, зона 2

2. Сведения о характерных точках границ объекта

Обозначение характерных точек границ	Координаты, м		Метод определения координат характерной точки	Средняя квадратическая погрешность положения характерной точки (Mt), м	Описание обозначения точки на местности (при наличии)
	X	Y			
1	2	3	4	5	6
1	553008.18	2241115.16	Картометрический	0,1	-
2	553056.14	2241094.28	Картометрический	0,1	-
3	553045.51	2241068.81	Картометрический	0,1	-
4	553025.51	2241077.06	Картометрический	0,1	-
5	553032.64	2241029.53	Картометрический	0,1	-
6	553019.51	2241001.72	Картометрический	0,1	-
7	553005.73	2240972.01	Картометрический	0,1	-
8	552998.20	2240955.78	Картометрический	0,1	-
9	553058.23	2240905.53	Картометрический	0,1	-
10	553063.28	2240913.09	Картометрический	0,1	-
11	553070.59	2240906.78	Картометрический	0,1	-
12	553072.34	2240909.46	Картометрический	0,1	-
13	553085.80	2240929.27	Картометрический	0,1	-
14	553090.12	2240935.42	Картометрический	0,1	-
15	553104.42	2240925.08	Картометрический	0,1	-
16	553099.97	2240918.68	Картометрический	0,1	-
17	553091.37	2240906.38	Картометрический	0,1	-
18	553083.75	2240895.42	Картометрический	0,1	-
19	553140.18	2240846.71	Картометрический	0,1	-
20	553131.33	2240834.96	Картометрический	0,1	-
21	553149.79	2240821.05	Картометрический	0,1	-
22	553157.46	2240811.00	Картометрический	0,1	-
23	553141.18	2240786.66	Картометрический	0,1	-
24	553141.18	2240771.88	Картометрический	0,1	-
25	553145.28	2240751.92	Картометрический	0,1	-
26	553167.78	2240748.50	Картометрический	0,1	-
27	553170.99	2240741.07	Картометрический	0,1	-
28	553161.66	2240713.29	Картометрический	0,1	-
29	553180.57	2240706.53	Картометрический	0,1	-
30	553175.33	2240692.37	Картометрический	0,1	-
31	553125.76	2240580.01	Картометрический	0,1	-
32	553043.38	2240441.78	Картометрический	0,1	-
33	552934.95	2240278.78	Картометрический	0,1	-
34	552910.79	2240225.63	Картометрический	0,1	-
35	552881.56	2240163.89	Картометрический	0,1	-

Раздел 2

Сведения о местоположении границ объекта

Обозначение характерных точек границ	Координаты, м		Метод определения координат характерной точки	Средняя квадратическая погрешность положения характерной точки (Мт), м	Описание обозначения точки на местности (при наличии)
	X	Y			
1	2	3	4	5	6
36	552959.86	2240051.22	Картометрический	0,1	-
37	553054.68	2239959.61	Картометрический	0,1	-
38	553079.00	2239905.94	Картометрический	0,1	-
39	553080.74	2239809.00	Картометрический	0,1	-
40	553073.81	2239681.19	Картометрический	0,1	-
41	553060.30	2239606.43	Картометрический	0,1	-
42	553026.49	2239607.00	Картометрический	0,1	-
43	552892.20	2239614.48	Картометрический	0,1	-
44	552862.36	2239613.38	Картометрический	0,1	-
45	552840.18	2239611.00	Картометрический	0,1	-
46	552817.98	2239610.86	Картометрический	0,1	-
47	552802.73	2239609.98	Картометрический	0,1	-
48	552795.01	2239277.34	Картометрический	0,1	-
49	552776.67	2239277.25	Картометрический	0,1	-
50	552776.78	2239255.61	Картометрический	0,1	-
51	552408.93	2239215.86	Картометрический	0,1	-
52	552318.34	2239673.98	Картометрический	0,1	-
53	552342.21	2239687.93	Картометрический	0,1	-
54	552431.46	2239684.65	Картометрический	0,1	-
55	552446.15	2239684.11	Картометрический	0,1	-
56	552440.09	2239704.65	Картометрический	0,1	-
57	552470.43	2239719.23	Картометрический	0,1	-
58	552461.26	2239755.63	Картометрический	0,1	-
59	552452.70	2239771.92	Картометрический	0,1	-
60	552445.83	2239793.90	Картометрический	0,1	-
61	552414.14	2239833.35	Картометрический	0,1	-
62	552375.65	2239848.43	Картометрический	0,1	-
63	552278.67	2239778.06	Картометрический	0,1	-
64	552133.04	2239579.12	Картометрический	0,1	-
65	552124.45	2239567.58	Картометрический	0,1	-
66	552116.02	2239556.06	Картометрический	0,1	-
67	552113.34	2239557.86	Картометрический	0,1	-
68	552095.61	2239531.22	Картометрический	0,1	-
69	552078.45	2239506.77	Картометрический	0,1	-
70	552067.17	2239490.37	Картометрический	0,1	-
71	552063.01	2239488.07	Картометрический	0,1	-
72	552064.15	2239487.31	Картометрический	0,1	-
73	552048.39	2239458.09	Картометрический	0,1	-
74	552026.63	2239468.03	Картометрический	0,1	-
75	551983.50	2239444.27	Картометрический	0,1	-

Раздел 2

Сведения о местоположении границ объекта

Обозначение характерных точек границ	Координаты, м		Метод определения координат характерной точки	Средняя квадратическая погрешность положения характерной точки (Мт), м	Описание обозначения точки на местности (при наличии)
	X	Y			
1	2	3	4	5	6
76	551946.87	2239400.61	Картометрический	0,1	-
77	551929.99	2239380.49	Картометрический	0,1	-
78	551914.67	2239362.23	Картометрический	0,1	-
79	551914.56	2239362.34	Картометрический	0,1	-
80	551895.06	2239339.61	Картометрический	0,1	-
81	551856.20	2239376.61	Картометрический	0,1	-
82	551874.62	2239396.18	Картометрический	0,1	-
83	551869.57	2239401.29	Картометрический	0,1	-
84	551905.04	2239441.62	Картометрический	0,1	-
85	551929.29	2239460.33	Картометрический	0,1	-
86	551963.54	2239482.58	Картометрический	0,1	-
87	551986.67	2239510.02	Картометрический	0,1	-
88	551993.48	2239528.54	Картометрический	0,1	-
89	551999.77	2239535.49	Картометрический	0,1	-
90	552020.46	2239546.68	Картометрический	0,1	-
91	552052.07	2239583.33	Картометрический	0,1	-
92	552060.86	2239603.96	Картометрический	0,1	-
93	552068.27	2239634.61	Картометрический	0,1	-
94	552082.94	2239675.49	Картометрический	0,1	-
95	552108.06	2239730.13	Картометрический	0,1	-
96	552143.63	2239767.12	Картометрический	0,1	-
97	552181.82	2239803.72	Картометрический	0,1	-
98	552214.55	2239831.12	Картометрический	0,1	-
99	552239.20	2239845.89	Картометрический	0,1	-
100	552229.71	2239855.62	Картометрический	0,1	-
101	552172.56	2239935.16	Картометрический	0,1	-
102	552163.33	2239927.82	Картометрический	0,1	-
103	552142.95	2239910.82	Картометрический	0,1	-
104	552100.56	2239947.52	Картометрический	0,1	-
105	552082.30	2239963.13	Картометрический	0,1	-
106	552070.16	2239957.34	Картометрический	0,1	-
107	552027.47	2239959.06	Картометрический	0,1	-
108	552014.09	2239965.14	Картометрический	0,1	-
109	551988.68	2239980.12	Картометрический	0,1	-
110	551981.10	2239992.57	Картометрический	0,1	-
111	551964.98	2240033.95	Картометрический	0,1	-
112	551957.92	2240046.75	Картометрический	0,1	-
113	551947.00	2240057.48	Картометрический	0,1	-
114	551939.45	2240066.84	Картометрический	0,1	-
115	551930.52	2240077.89	Картометрический	0,1	-

Раздел 2

Сведения о местоположении границ объекта

Обозначение характерных точек границ	Координаты, м		Метод определения координат характерной точки	Средняя квадратическая погрешность положения характерной точки (Мт), м	Описание обозначения точки на местности (при наличии)
	X	Y			
1	2	3	4	5	6
116	551915.63	2240074.18	Картометрический	0,1	-
117	551894.04	2240114.08	Картометрический	0,1	-
118	551886.84	2240138.07	Картометрический	0,1	-
119	551884.67	2240182.57	Картометрический	0,1	-
120	551899.39	2240195.52	Картометрический	0,1	-
121	551938.80	2240230.20	Картометрический	0,1	-
122	551929.53	2240247.14	Картометрический	0,1	-
123	551949.53	2240262.14	Картометрический	0,1	-
124	551963.68	2240287.69	Картометрический	0,1	-
125	551981.95	2240302.03	Картометрический	0,1	-
126	552021.84	2240326.70	Картометрический	0,1	-
127	551976.68	2240400.66	Картометрический	0,1	-
128	552124.28	2240519.01	Картометрический	0,1	-
129	552157.54	2240559.11	Картометрический	0,1	-
130	552190.25	2240614.94	Картометрический	0,1	-
131	552222.92	2240693.00	Картометрический	0,1	-
132	552270.34	2240633.41	Картометрический	0,1	-
133	552308.65	2240672.82	Картометрический	0,1	-
134	552315.99	2240680.28	Картометрический	0,1	-
135	552344.37	2240652.32	Картометрический	0,1	-
136	552356.15	2240664.25	Картометрический	0,1	-
137	552368.15	2240652.39	Картометрический	0,1	-
138	552361.99	2240646.06	Картометрический	0,1	-
139	552379.05	2240629.45	Картометрический	0,1	-
140	552392.26	2240614.52	Картометрический	0,1	-
141	552417.52	2240585.97	Картометрический	0,1	-
142	552433.24	2240615.94	Картометрический	0,1	-
143	552598.05	2240529.43	Картометрический	0,1	-
144	552608.19	2240549.94	Картометрический	0,1	-
145	552638.74	2240557.89	Картометрический	0,1	-
146	552659.50	2240568.69	Картометрический	0,1	-
147	552667.58	2240575.17	Картометрический	0,1	-
148	552674.95	2240586.48	Картометрический	0,1	-
149	552689.59	2240633.90	Картометрический	0,1	-
150	552655.68	2240637.50	Картометрический	0,1	-
151	552646.00	2240647.25	Картометрический	0,1	-
152	552635.87	2240667.09	Картометрический	0,1	-
153	552631.54	2240681.80	Картометрический	0,1	-
154	552631.76	2240689.18	Картометрический	0,1	-
155	552633.82	2240701.67	Картометрический	0,1	-

Раздел 2

Сведения о местоположении границ объекта

Обозначение характерных точек границ	Координаты, м		Метод определения координат характерной точки	Средняя квадратическая погрешность положения характерной точки (M _t), м	Описание обозначения точки на местности (при наличии)
	X	Y			
1	2	3	4	5	6
156	552708.67	2240956.76	Картометрический	0,1	-
157	552777.31	2241051.05	Картометрический	0,1	-
158	552819.36	2241015.32	Картометрический	0,1	-
159	552846.35	2240994.83	Картометрический	0,1	-
160	552860.15	2241013.93	Картометрический	0,1	-
161	552892.27	2240987.55	Картометрический	0,1	-
162	552890.10	2240985.04	Картометрический	0,1	-
163	552917.22	2240966.64	Картометрический	0,1	-
164	552962.03	2241041.76	Картометрический	0,1	-
165	552944.37	2241050.42	Картометрический	0,1	-
166	552956.05	2241073.71	Картометрический	0,1	-
167	552973.19	2241065.29	Картометрический	0,1	-
168	552985.52	2241088.36	Картометрический	0,1	-
169	552992.58	2241114.23	Картометрический	0,1	-
170	553006.60	2241111.25	Картометрический	0,1	-
1	553008.18	2241115.16	Картометрический	0,1	-
171	551894.19	2240038.95	Картометрический	0,1	-
172	551907.91	2240036.17	Картометрический	0,1	-
173	551905.08	2240022.17	Картометрический	0,1	-
174	551891.36	2240024.94	Картометрический	0,1	-
171	551894.19	2240038.95	Картометрический	0,1	-

3. Сведения о характерных точках части (частей) границы объекта

Обозначение характерных точек границ	Координаты, м		Метод определения координат характерной точки	Средняя квадратическая погрешность положения характерной точки (M _t), м	Описание обозначения точки на местности (при наличии)
	X	Y			
1	2	3	4	5	6
-	-	-	-	-	-

Раздел 3

Сведения о местоположении измененных (уточненных) границ объекта

1. Система координат -

2. Сведения о характерных точках границ объекта

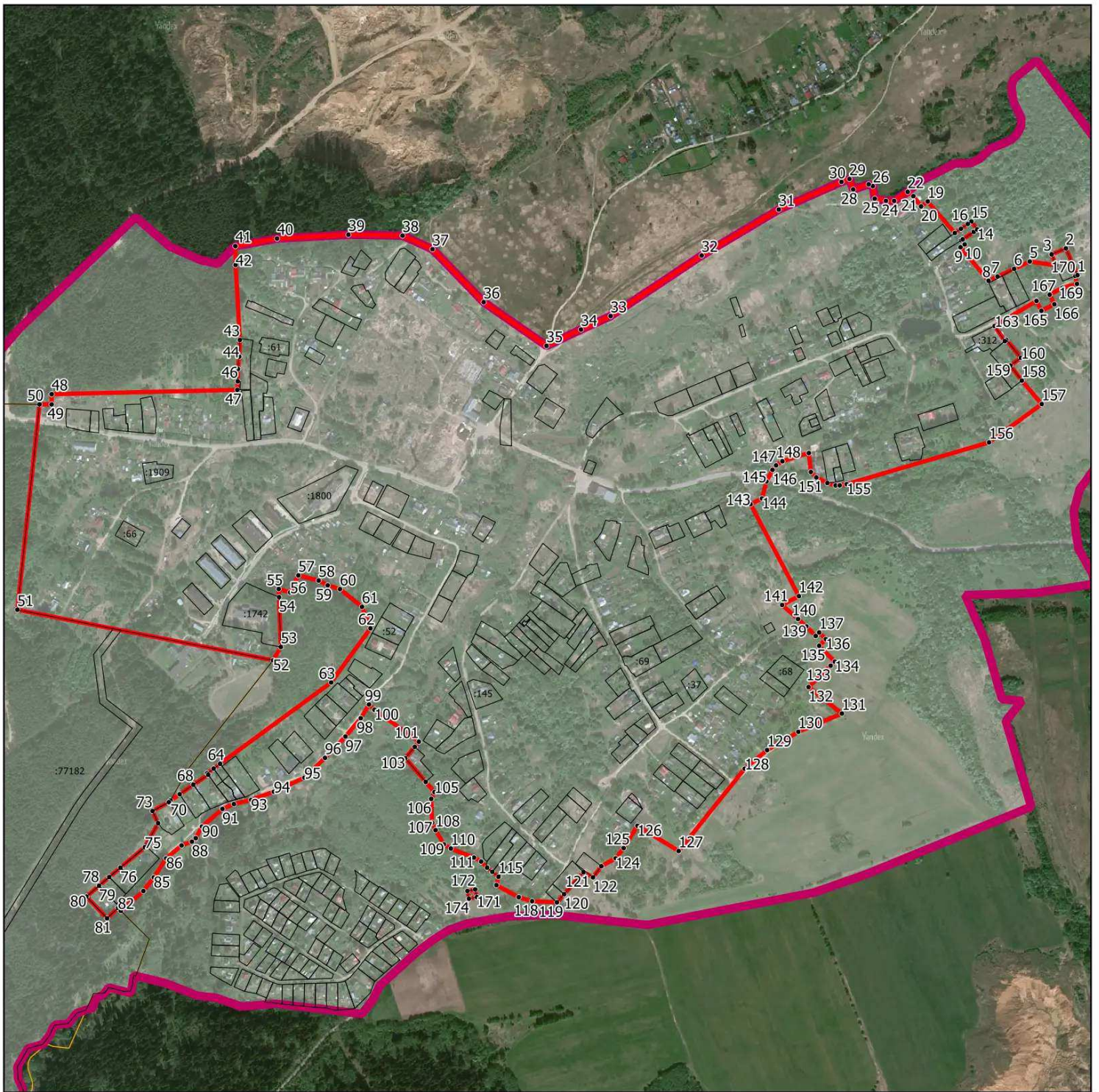
Обозначение характерных точек границ	Существующие координаты, м		Измененные (уточненные) координаты, м		Метод определения координат характерной точки	Средняя квадратическая погрешность положения характерной точки (Mt), м	Описание обозначения точки на местности (при наличии)
	X	Y	X	Y			
1	2	3	4	5	6	7	8
-	-	-	-	-	-	-	

3. Сведения о характерных точках части (частей) границы объекта

Обозначение характерных точек границ	Существующие координаты, м		Измененные (уточненные) координаты, м		Метод определения координат характерной точки	Средняя квадратическая погрешность положения характерной точки (Mt), м	Описание обозначения точки на местности (при наличии)
	X	Y	X	Y			
1	2	3	4	5	6	7	8
-	-	-	-	-	-	-	

Раздел 4

План границ объекта



Масштаб 1:9500

Условные обозначения:

- - граница объекта, местоположение которого описано
- - границы муниципальных образований
- - границы зон с особыми условиями использования территорий
- - границы земельных участков по сведениям ЕГРН
- - характерная точка границы объекта

Подпись _____ Дата « ____ » _____ 20__ г.

Место для оттиска печати (при наличии) лица, составившего описание местоположения границ объекта

ОПИСАНИЕ МЕСТОПОЛОЖЕНИЯ ГРАНИЦ

с. Никульское

(наименование объекта, местоположение границ которого описано (далее - объект))

Раздел 1

Сведения об объекте

№ п/п	Характеристики объекта	Описание характеристик
1	2	3
1.	Местоположение объекта	Московская область, Сергиево-Посадский городской округ
2.	Площадь объекта +/- величина погрешности определения площади (P +/- Дельта P)	707098 кв. м ± 294 кв. м
3.	Иные характеристики объекта	

Раздел 2

Сведения о местоположении границ объекта

1. Система координат МСК-50, зона 2

2. Сведения о характерных точках границ объекта

Обозначение характерных точек границ	Координаты, м		Метод определения координат характерной точки	Средняя квадратическая погрешность положения характерной точки (Mt), м	Описание обозначения точки на местности (при наличии)
	X	Y			
1	2	3	4	5	6
1	559416.90	222103.47	Картометрический	0,1	-
2	559692.71	2221979.09	Картометрический	0,1	-
3	559682.28	2221936.94	Картометрический	0,1	-
4	559588.57	2221733.73	Картометрический	0,1	-
5	559569.98	2221684.96	Картометрический	0,1	-
6	559461.45	2221754.55	Картометрический	0,1	-
7	559542.73	2221518.70	Картометрический	0,1	-
8	559549.70	2221491.79	Картометрический	0,1	-
9	559562.11	2221429.23	Картометрический	0,1	-
10	559545.64	2221424.31	Картометрический	0,1	-
11	559548.23	2221413.66	Картометрический	0,1	-
12	559531.05	2221409.30	Картометрический	0,1	-
13	559536.70	2221385.12	Картометрический	0,1	-
14	559568.95	2221394.75	Картометрический	0,1	-
15	559602.32	2221295.87	Картометрический	0,1	-
16	559616.20	2221296.46	Картометрический	0,1	-
17	559617.16	2221273.65	Картометрический	0,1	-
18	559605.58	2221273.15	Картометрический	0,1	-
19	559620.09	2221154.86	Картометрический	0,1	-
20	559620.87	2221132.94	Картометрический	0,1	-
21	559657.86	2220944.50	Картометрический	0,1	-
22	559662.14	2220904.76	Картометрический	0,1	-
23	559657.61	2220792.07	Картометрический	0,1	-
24	559487.83	2220803.00	Картометрический	0,1	-
25	559436.16	2220667.81	Картометрический	0,1	-
26	559241.94	2220668.74	Картометрический	0,1	-
27	559239.65	2220671.33	Картометрический	0,1	-
28	559202.21	2220713.70	Картометрический	0,1	-
29	559142.42	2220781.38	Картометрический	0,1	-
30	559132.30	2220843.81	Картометрический	0,1	-
31	559164.71	2220879.77	Картометрический	0,1	-
32	559225.09	2220940.92	Картометрический	0,1	-
33	559236.00	2220951.73	Картометрический	0,1	-
34	559190.41	2220950.40	Картометрический	0,1	-
35	559161.77	2221039.08	Картометрический	0,1	-

Раздел 2

Сведения о местоположении границ объекта

Обозначение характерных точек границ	Координаты, м		Метод определения координат характерной точки	Средняя квадратическая погрешность положения характерной точки (Mt), м	Описание обозначения точки на местности (при наличии)
	X	Y			
1	2	3	4	5	6
36	559132.91	2221092.40	Картометрический	0,1	-
37	559116.50	2221122.72	Картометрический	0,1	-
38	559091.99	2221178.28	Картометрический	0,1	-
39	559045.41	2221191.40	Картометрический	0,1	-
40	559025.15	2221183.97	Картометрический	0,1	-
41	559014.82	2221189.52	Картометрический	0,1	-
42	559009.95	2221208.37	Картометрический	0,1	-
43	559020.02	2221242.11	Картометрический	0,1	-
44	558992.24	2221339.19	Картометрический	0,1	-
45	558980.01	2221344.43	Картометрический	0,1	-
46	558933.95	2221327.64	Картометрический	0,1	-
47	558878.59	2221319.35	Картометрический	0,1	-
48	558848.91	2221319.15	Картометрический	0,1	-
49	558809.88	2221323.67	Картометрический	0,1	-
50	558797.76	2221329.47	Картометрический	0,1	-
51	558790.73	2221342.24	Картометрический	0,1	-
52	558785.77	2221371.72	Картометрический	0,1	-
53	558818.66	2221435.61	Картометрический	0,1	-
54	558874.92	2221513.06	Картометрический	0,1	-
55	558888.08	2221539.02	Картометрический	0,1	-
56	558887.89	2221539.12	Картометрический	0,1	-
57	558870.70	2221547.88	Картометрический	0,1	-
58	558882.88	2221576.85	Картометрический	0,1	-
59	558897.29	2221605.86	Картометрический	0,1	-
60	558923.43	2221645.63	Картометрический	0,1	-
61	559012.06	2221613.15	Картометрический	0,1	-
62	559032.30	2221744.91	Картометрический	0,1	-
63	559055.11	2221791.01	Картометрический	0,1	-
64	559081.13	2221826.73	Картометрический	0,1	-
65	559147.83	2221865.87	Картометрический	0,1	-
66	559180.82	2221872.39	Картометрический	0,1	-
67	559226.79	2221853.59	Картометрический	0,1	-
68	559252.77	2221817.90	Картометрический	0,1	-
69	559254.09	2221820.19	Картометрический	0,1	-
70	559269.04	2221846.20	Картометрический	0,1	-
71	559283.99	2221872.21	Картометрический	0,1	-
72	559298.94	2221898.22	Картометрический	0,1	-
73	559313.89	2221924.24	Картометрический	0,1	-
74	559328.84	2221950.25	Картометрический	0,1	-
75	559343.79	2221976.26	Картометрический	0,1	-

Раздел 2**Сведения о местоположении границ объекта**

Обозначение характерных точек границ	Координаты, м		Метод определения координат характерной точки	Средняя квадратическая погрешность положения характерной точки (Mf), м	Описание обозначения точки на местности (при наличии)
	X	Y			
1	2	3	4	5	6
1	559416.90	2222103.47	Картометрический	0,1	-

3. Сведения о характерных точках части (частей) границы объекта

Обозначение характерных точек границ	Координаты, м		Метод определения координат характерной точки	Средняя квадратическая погрешность положения характерной точки (Mf), м	Описание обозначения точки на местности (при наличии)
	X	Y			
1	2	3	4	5	6
-	-	-	-	-	-

Раздел 3

Сведения о местоположении измененных (уточненных) границ объекта

1. Система координат -

2. Сведения о характерных точках границ объекта

Обозначение характерных точек границ	Существующие координаты, м		Измененные (уточненные) координаты, м		Метод определения координат характерной точки	Средняя квадратическая погрешность положения характерной точки (M _t), м	Описание обозначения точки на местности (при наличии)
	X	Y	X	Y			
1	2	3	4	5	6	7	8
-	-	-	-	-	-	-	

3. Сведения о характерных точках части (частей) границы объекта

Обозначение характерных точек границ	Существующие координаты, м		Измененные (уточненные) координаты, м		Метод определения координат характерной точки	Средняя квадратическая погрешность положения характерной точки (M _t), м	Описание обозначения точки на местности (при наличии)
	X	Y	X	Y			
1	2	3	4	5	6	7	8
-	-	-	-	-	-	-	

Раздел 4

План границ объекта



Масштаб 1:7500

Условные обозначения:

- - граница объекта, местоположение которого описано
- - границы муниципальных образований
- - границы зон с особыми условиями использования территорий
- - границы земельных участков по сведениям ЕГРН
- - характерная точка границы объекта

Подпись _____ Дата « ____ » _____ 20__ г.

Место для оттиска печати (при наличии) лица, составившего описание местоположения границ объекта

ОПИСАНИЕ МЕСТОПОЛОЖЕНИЯ ГРАНИЦ

с. Новоселки

(наименование объекта, местоположение границ которого описано (далее - объект))

Раздел 1

Сведения об объекте

№ п/п	Характеристики объекта	Описание характеристик
1	2	3
1.	Местоположение объекта	Московская область, Сергиево-Посадский городской округ
2.	Площадь объекта +/- величина погрешности определения площади (P +/- Дельта P)	162822 кв. м ± 141 кв. м
3.	Иные характеристики объекта	

Раздел 2**Сведения о местоположении границ объекта**

1. Система координат МСК-50, зона 2

2. Сведения о характерных точках границ объекта

Обозначение характерных точек границ	Координаты, м		Метод определения координат характерной точки	Средняя квадратическая погрешность положения характерной точки (M _t), м	Описание обозначения точки на местности (при наличии)
	X	Y			
1	2	3	4	5	6
1	517885.94	2220263.75	Картометрический	0,1	-
2	517961.29	2220240.60	Картометрический	0,1	-
3	517983.50	2220229.44	Картометрический	0,1	-
4	518009.95	2220224.14	Картометрический	0,1	-
5	518044.82	2220187.05	Картометрический	0,1	-
6	518023.58	2220035.88	Картометрический	0,1	-
7	517996.60	2219896.19	Картометрический	0,1	-
8	517998.49	2219883.61	Картометрический	0,1	-
9	518017.19	2219846.92	Картометрический	0,1	-
10	518021.74	2219850.11	Картометрический	0,1	-
11	518028.49	2219842.72	Картометрический	0,1	-
12	518041.35	2219820.60	Картометрический	0,1	-
13	518040.12	2219818.97	Картометрический	0,1	-
14	518071.59	2219783.50	Картометрический	0,1	-
15	518077.13	2219777.26	Картометрический	0,1	-
16	518079.81	2219779.70	Картометрический	0,1	-
17	518092.16	2219761.76	Картометрический	0,1	-
18	518068.04	2219746.36	Картометрический	0,1	-
19	518070.27	2219672.93	Картометрический	0,1	-
20	518070.08	2219672.51	Картометрический	0,1	-
21	518054.16	2219677.07	Картометрический	0,1	-
22	518043.86	2219679.90	Картометрический	0,1	-
23	518044.11	2219674.30	Картометрический	0,1	-
24	518018.78	2219680.19	Картометрический	0,1	-
25	518003.11	2219682.49	Картометрический	0,1	-
26	517990.77	2219689.04	Картометрический	0,1	-
27	517916.34	2219670.38	Картометрический	0,1	-
28	517897.02	2219671.90	Картометрический	0,1	-
29	517875.63	2219680.43	Картометрический	0,1	-
30	517796.06	2219725.78	Картометрический	0,1	-
31	517783.57	2219728.57	Картометрический	0,1	-
32	517763.50	2219728.11	Картометрический	0,1	-
33	517763.98	2219739.95	Картометрический	0,1	-
34	517676.08	2219772.91	Картометрический	0,1	-
35	517672.10	2219784.60	Картометрический	0,1	-

Раздел 2

Сведения о местоположении границ объекта

Обозначение характерных точек границ	Координаты, м		Метод определения координат характерной точки	Средняя квадратическая погрешность положения характерной точки (Mt), м	Описание обозначения точки на местности (при наличии)
	X	Y			
1	2	3	4	5	6
36	517660.74	2219821.19	Картометрический	0,1	-
37	517656.08	2219837.94	Картометрический	0,1	-
38	517640.90	2219834.78	Картометрический	0,1	-
39	517636.07	2219833.95	Картометрический	0,1	-
40	517619.29	2219830.52	Картометрический	0,1	-
41	517606.30	2219827.35	Картометрический	0,1	-
42	517601.69	2219848.84	Картометрический	0,1	-
43	517634.52	2219855.90	Картометрический	0,1	-
44	517650.03	2219859.68	Картометрический	0,1	-
45	517643.93	2219881.63	Картометрический	0,1	-
46	517647.49	2219882.33	Картометрический	0,1	-
47	517668.78	2219886.69	Картометрический	0,1	-
48	517671.15	2219887.04	Картометрический	0,1	-
49	517680.17	2219888.77	Картометрический	0,1	-
50	517681.95	2219889.12	Картометрический	0,1	-
51	517686.90	2219890.15	Картометрический	0,1	-
52	517690.03	2219890.81	Картометрический	0,1	-
53	517711.61	2219894.92	Картометрический	0,1	-
54	517712.27	2219895.06	Картометрический	0,1	-
55	517709.32	2219916.00	Картометрический	0,1	-
56	517726.68	2219917.74	Картометрический	0,1	-
57	517730.28	2219918.10	Картометрический	0,1	-
58	517743.24	2219922.73	Картометрический	0,1	-
59	517760.92	2219937.25	Картометрический	0,1	-
60	517777.33	2219945.24	Картометрический	0,1	-
61	517780.11	2219951.68	Картометрический	0,1	-
62	517775.88	2219954.76	Картометрический	0,1	-
63	517789.30	2219976.26	Картометрический	0,1	-
64	517767.95	2219995.37	Картометрический	0,1	-
65	517779.06	2220026.34	Картометрический	0,1	-
66	517768.89	2220029.97	Картометрический	0,1	-
67	517732.19	2220042.65	Картометрический	0,1	-
68	517737.50	2220062.09	Картометрический	0,1	-
69	517760.50	2220123.83	Картометрический	0,1	-
70	517780.29	2220189.81	Картометрический	0,1	-
71	517794.12	2220233.41	Картометрический	0,1	-
72	517813.49	2220230.39	Картометрический	0,1	-
73	517863.37	2220218.81	Картометрический	0,1	-
74	517871.63	2220236.89	Картометрический	0,1	-
75	517877.46	2220260.59	Картометрический	0,1	-

Раздел 2**Сведения о местоположении границ объекта**

Обозначение характерных точек границ	Координаты, м		Метод определения координат характерной точки	Средняя квадратическая погрешность положения характерной точки (Mf), м	Описание обозначения точки на местности (при наличии)
	X	Y			
1	2	3	4	5	6
1	517885.94	2220263.75	Картометрический	0,1	-

3. Сведения о характерных точках части (частей) границы объекта

Обозначение характерных точек границ	Координаты, м		Метод определения координат характерной точки	Средняя квадратическая погрешность положения характерной точки (Mf), м	Описание обозначения точки на местности (при наличии)
	X	Y			
1	2	3	4	5	6
-	-	-	-	-	-

Раздел 3

Сведения о местоположении измененных (уточненных) границ объекта

1. Система координат -

2. Сведения о характерных точках границ объекта

Обозначение характерных точек границ	Существующие координаты, м		Измененные (уточненные) координаты, м		Метод определения координат характерной точки	Средняя квадратическая погрешность положения характерной точки (Mt), м	Описание обозначения точки на местности (при наличии)
	X	Y	X	Y			
1	2	3	4	5	6	7	8
-	-	-	-	-	-	-	

3. Сведения о характерных точках части (частей) границы объекта

Обозначение характерных точек границ	Существующие координаты, м		Измененные (уточненные) координаты, м		Метод определения координат характерной точки	Средняя квадратическая погрешность положения характерной точки (Mt), м	Описание обозначения точки на местности (при наличии)
	X	Y	X	Y			
1	2	3	4	5	6	7	8
-	-	-	-	-	-	-	

Раздел 4

План границ объекта



Масштаб 1:3000

Условные обозначения:

- - граница объекта, местоположение которого описано
- - границы муниципальных образований
- - границы зон с особыми условиями использования территорий
- - границы земельных участков по сведениям ЕГРН
- - характерная точка границы объекта

Подпись _____ Дата « » 20__ г.

Место для оттиска печати (при наличии) лица, составившего описание местоположения границ объекта

ОПИСАНИЕ МЕСТОПОЛОЖЕНИЯ ГРАНИЦ

с. Озерцкое

(наименование объекта, местоположение границ которого описано (далее - объект))

Раздел 1

Сведения об объекте

№ п/п	Характеристики объекта	Описание характеристик
1	2	3
1.	Местоположение объекта	Московская область, Сергиево-Посадский городской округ
2.	Площадь объекта +/- величина погрешности определения площади (Р +/- Дельта Р)	564166 кв. м ± 263 кв. м
3.	Иные характеристики объекта	

Раздел 2

Сведения о местоположении границ объекта

1. Система координат МСК-50, зона 2

2. Сведения о характерных точках границ объекта

Обозначение характерных точек границ	Координаты, м		Метод определения координат характерной точки	Средняя квадратическая погрешность положения характерной точки (Mt), м	Описание обозначения точки на местности (при наличии)
	X	Y			
1	2	3	4	5	6
1	530347.61	2210307.98	Картометрический	0,1	-
2	530365.09	2210301.41	Картометрический	0,1	-
3	530416.50	2210307.22	Картометрический	0,1	-
4	530430.94	2210306.99	Картометрический	0,1	-
5	530489.83	2210282.21	Картометрический	0,1	-
6	530512.64	2209948.92	Картометрический	0,1	-
7	530698.18	2209967.12	Картометрический	0,1	-
8	530856.62	2209978.88	Картометрический	0,1	-
9	530851.20	2210045.80	Картометрический	0,1	-
10	530916.47	2210053.64	Картометрический	0,1	-
11	530919.13	2210039.79	Картометрический	0,1	-
12	530925.70	2210006.27	Картометрический	0,1	-
13	530942.82	2210008.62	Картометрический	0,1	-
14	530954.22	2210010.19	Картометрический	0,1	-
15	530974.52	2209907.99	Картометрический	0,1	-
16	530985.45	2209857.12	Картометрический	0,1	-
17	530997.35	2209834.00	Картометрический	0,1	-
18	531000.24	2209819.21	Картометрический	0,1	-
19	530996.33	2209803.41	Картометрический	0,1	-
20	531011.67	2209722.71	Картометрический	0,1	-
21	531016.56	2209711.66	Картометрический	0,1	-
22	531021.02	2209709.74	Картометрический	0,1	-
23	531026.54	2209709.53	Картометрический	0,1	-
24	531027.18	2209703.16	Картометрический	0,1	-
25	531021.23	2209701.46	Картометрический	0,1	-
26	531018.89	2209700.18	Картометрический	0,1	-
27	531016.34	2209693.81	Картометрический	0,1	-
28	531030.03	2209623.07	Картометрический	0,1	-
29	531018.62	2209621.53	Картометрический	0,1	-
30	531012.29	2209620.67	Картометрический	0,1	-
31	531034.77	2209494.18	Картометрический	0,1	-
32	531026.28	2209492.67	Картометрический	0,1	-
33	531002.55	2209488.45	Картометрический	0,1	-
34	530939.03	2209510.84	Картометрический	0,1	-
35	530934.92	2209534.02	Картометрический	0,1	-

Раздел 2

Сведения о местоположении границ объекта

Обозначение характерных точек границ	Координаты, м		Метод определения координат характерной точки	Средняя квадратическая погрешность положения характерной точки (Mт), м	Описание обозначения точки на местности (при наличии)
	X	Y			
1	2	3	4	5	6
36	530615.64	2209555.15	Картометрический	0,1	-
37	530477.54	2209570.47	Картометрический	0,1	-
38	530396.17	2209563.06	Картометрический	0,1	-
39	530362.48	2209548.91	Картометрический	0,1	-
40	530363.51	2209538.35	Картометрический	0,1	-
41	530343.59	2209537.39	Картометрический	0,1	-
42	530342.40	2209548.05	Картометрический	0,1	-
43	530231.76	2209549.90	Картометрический	0,1	-
44	530202.45	2209550.38	Картометрический	0,1	-
45	530096.75	2209570.08	Картометрический	0,1	-
46	529948.90	2209668.34	Картометрический	0,1	-
47	529907.02	2209716.62	Картометрический	0,1	-
48	529906.11	2209835.74	Картометрический	0,1	-
49	529928.42	2209886.11	Картометрический	0,1	-
50	529938.84	2209881.08	Картометрический	0,1	-
51	529955.19	2209914.83	Картометрический	0,1	-
52	529971.53	2209948.58	Картометрический	0,1	-
53	529998.76	2210004.83	Картометрический	0,1	-
54	530336.20	2210305.52	Картометрический	0,1	-
1	530347.61	2210307.98	Картометрический	0,1	-
55	530558.85	2212014.62	Картометрический	0,1	-
56	530584.32	2212009.99	Картометрический	0,1	-
57	530580.81	2211987.74	Картометрический	0,1	-
58	530555.12	2211992.52	Картометрический	0,1	-
55	530558.85	2212014.62	Картометрический	0,1	-
59	530578.32	2211804.40	Картометрический	0,1	-
60	530612.62	2211797.02	Картометрический	0,1	-
61	530609.12	2211780.80	Картометрический	0,1	-
62	530574.72	2211789.16	Картометрический	0,1	-
59	530578.32	2211804.40	Картометрический	0,1	-

3. Сведения о характерных точках части (частей) границы объекта

Обозначение характерных точек границ	Координаты, м		Метод определения координат характерной точки	Средняя квадратическая погрешность положения характерной точки (Mт), м	Описание обозначения точки на местности (при наличии)
	X	Y			
1	2	3	4	5	6
-	-	-	-	-	-

Раздел 3

Сведения о местоположении измененных (уточненных) границ объекта

1. Система координат -

2. Сведения о характерных точках границ объекта

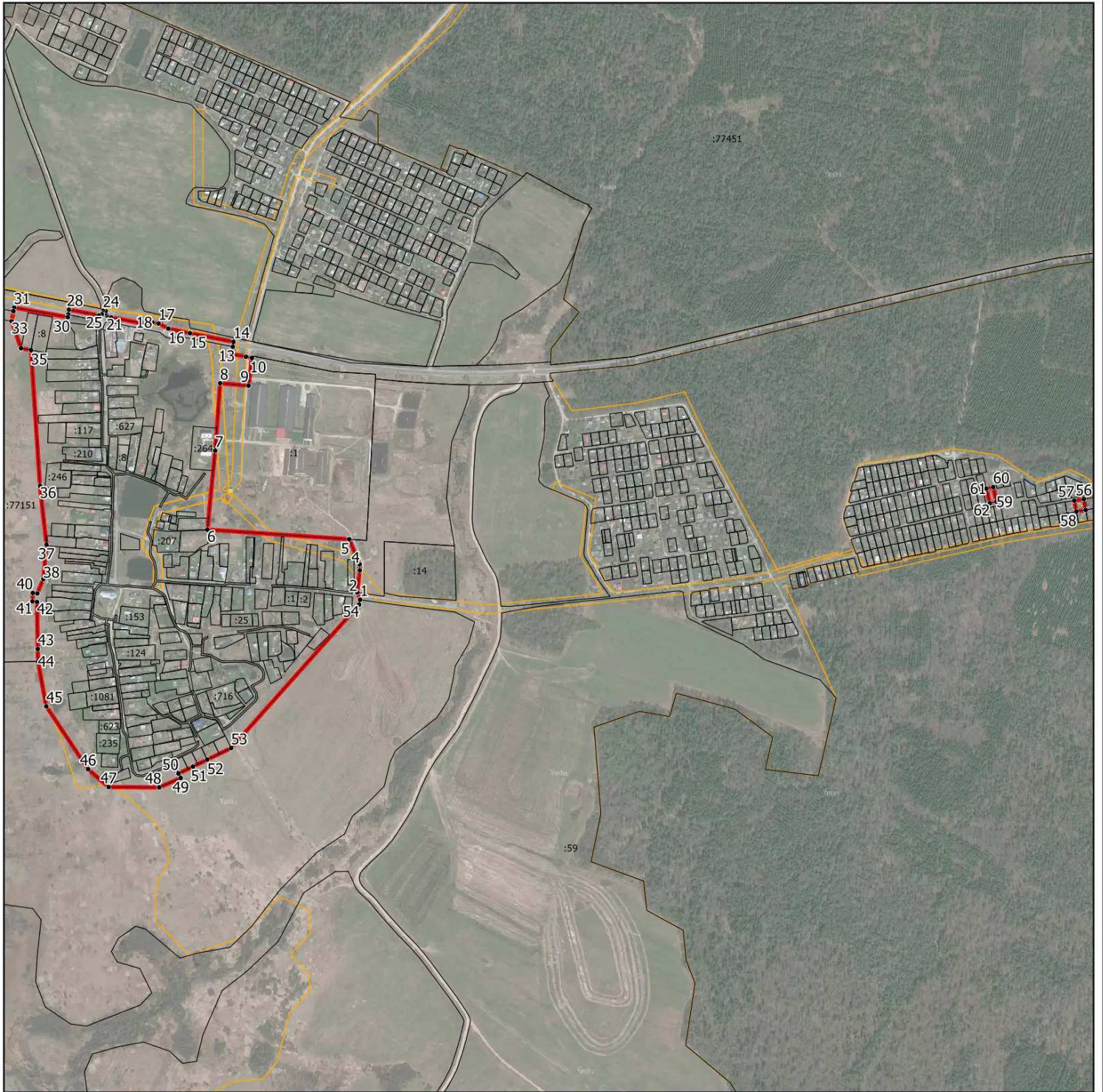
Обозначение характерных точек границ	Существующие координаты, м		Измененные (уточненные) координаты, м		Метод определения координат характерной точки	Средняя квадратическая погрешность положения характерной точки (Mt), м	Описание обозначения точки на местности (при наличии)
	X	Y	X	Y			
1	2	3	4	5	6	7	8
-	-	-	-	-	-	-	

3. Сведения о характерных точках части (частей) границы объекта

Обозначение характерных точек границ	Существующие координаты, м		Измененные (уточненные) координаты, м		Метод определения координат характерной точки	Средняя квадратическая погрешность положения характерной точки (Mt), м	Описание обозначения точки на местности (при наличии)
	X	Y	X	Y			
1	2	3	4	5	6	7	8
-	-	-	-	-	-	-	

Раздел 4

План границ объекта



Масштаб 1:12500

Условные обозначения:

- - граница объекта, местоположение которого описано
- - границы муниципальных образований
- - границы зон с особыми условиями использования территорий
- - границы земельных участков по сведениям ЕГРН
- - характерная точка границы объекта

Подпись _____ Дата « ____ » _____ 20__ г.

Место для оттиска печати (при наличии) лица, составившего описание местоположения границ объекта

ОПИСАНИЕ МЕСТОПОЛОЖЕНИЯ ГРАНИЦ

с. Парфеново

(наименование объекта, местоположение границ которого описано (далее - объект))

Раздел 1

Сведения об объекте

№ п/п	Характеристики объекта	Описание характеристик
1	2	3
1.	Местоположение объекта	Московская область, Сергиево-Посадский городской округ
2.	Площадь объекта +/- величина погрешности определения площади (Р +/- Дельта Р)	475051 кв. м ± 241 кв. м
3.	Иные характеристики объекта	

Раздел 2**Сведения о местоположении границ объекта**

1. Система координат МСК-50, зона 2

2. Сведения о характерных точках границ объекта

Обозначение характерных точек границ	Координаты, м		Метод определения координат характерной точки	Средняя квадратическая погрешность положения характерной точки (Mt), м	Описание обозначения точки на местности (при наличии)
	X	Y			
1	2	3	4	5	6
1	544967.83	2225938.61	Картометрический	0,1	-
2	544985.53	2225938.09	Картометрический	0,1	-
3	544999.59	2225897.15	Картометрический	0,1	-
4	545002.19	2225885.38	Картометрический	0,1	-
5	545028.40	2225887.42	Картометрический	0,1	-
6	545028.85	2225881.71	Картометрический	0,1	-
7	545033.71	2225835.65	Картометрический	0,1	-
8	545038.57	2225789.61	Картометрический	0,1	-
9	545037.28	2225770.36	Картометрический	0,1	-
10	544978.88	2225650.97	Картометрический	0,1	-
11	544941.64	2225591.43	Картометрический	0,1	-
12	544963.92	2225588.37	Картометрический	0,1	-
13	545041.20	2225586.79	Картометрический	0,1	-
14	545041.00	2225556.58	Картометрический	0,1	-
15	545041.00	2225556.51	Картометрический	0,1	-
16	545027.38	2225457.53	Картометрический	0,1	-
17	545027.11	2225337.13	Картометрический	0,1	-
18	544987.50	2225327.18	Картометрический	0,1	-
19	544956.67	2225330.59	Картометрический	0,1	-
20	544925.29	2225335.04	Картометрический	0,1	-
21	544901.54	2225337.88	Картометрический	0,1	-
22	544868.10	2225343.07	Картометрический	0,1	-
23	544836.12	2225347.30	Картометрический	0,1	-
24	544764.43	2225304.18	Картометрический	0,1	-
25	544536.69	2225283.33	Картометрический	0,1	-
26	544438.31	2225378.23	Картометрический	0,1	-
27	544441.97	2225396.77	Картометрический	0,1	-
28	544422.95	2225423.94	Картометрический	0,1	-
29	544403.39	2225452.85	Картометрический	0,1	-
30	544392.66	2225446.15	Картометрический	0,1	-
31	544365.06	2225487.67	Картометрический	0,1	-
32	544336.35	2225490.90	Картометрический	0,1	-
33	544325.18	2225485.95	Картометрический	0,1	-
34	544204.92	2225488.06	Картометрический	0,1	-
35	544145.99	2225458.58	Картометрический	0,1	-

Раздел 2

Сведения о местоположении границ объекта

Обозначение характерных точек границ	Координаты, м		Метод определения координат характерной точки	Средняя квадратическая погрешность положения характерной точки (Мт), м	Описание обозначения точки на местности (при наличии)
	X	Y			
1	2	3	4	5	6
36	544117.33	2225456.87	Картометрический	0,1	-
37	544029.27	2225348.34	Картометрический	0,1	-
38	543993.01	2225377.06	Картометрический	0,1	-
39	543964.74	2225338.15	Картометрический	0,1	-
40	543940.87	2225357.71	Картометрический	0,1	-
41	543911.72	2225385.00	Картометрический	0,1	-
42	543931.40	2225422.38	Картометрический	0,1	-
43	543999.26	2225526.40	Картометрический	0,1	-
44	544062.74	2225605.22	Картометрический	0,1	-
45	544253.75	2225775.50	Картометрический	0,1	-
46	544352.04	2225801.34	Картометрический	0,1	-
47	544383.78	2225861.58	Картометрический	0,1	-
48	544499.27	2225884.01	Картометрический	0,1	-
49	544545.49	2225770.44	Картометрический	0,1	-
50	544564.44	2225775.65	Картометрический	0,1	-
51	544627.00	2225791.14	Картометрический	0,1	-
52	544636.54	2225794.91	Картометрический	0,1	-
53	544648.46	2225796.25	Картометрический	0,1	-
54	544669.08	2225801.53	Картометрический	0,1	-
55	544667.93	2225812.89	Картометрический	0,1	-
56	544711.41	2225833.96	Картометрический	0,1	-
57	544769.30	2225862.36	Картометрический	0,1	-
58	544762.19	2225907.09	Картометрический	0,1	-
59	544791.43	2225915.65	Картометрический	0,1	-
60	544804.99	2225854.86	Картометрический	0,1	-
61	544838.65	2225862.37	Картометрический	0,1	-
62	544858.32	2225931.88	Картометрический	0,1	-
63	544893.11	2225932.72	Картометрический	0,1	-
64	544913.29	2225934.06	Картометрический	0,1	-
65	544913.29	2225934.65	Картометрический	0,1	-
66	544932.26	2225935.36	Картометрический	0,1	-
67	544951.24	2225936.07	Картометрический	0,1	-
68	544951.17	2225937.98	Картометрический	0,1	-
1	544967.83	2225938.61	Картометрический	0,1	-
69	544364.15	2225017.28	Картометрический	0,1	-
70	544456.44	2225010.25	Картометрический	0,1	-
71	544560.63	2225007.02	Картометрический	0,1	-
72	544553.87	2224954.71	Картометрический	0,1	-
73	544560.24	2224910.68	Картометрический	0,1	-
74	544526.57	2224885.84	Картометрический	0,1	-

Раздел 2**Сведения о местоположении границ объекта**

Обозначение характерных точек границ	Координаты, м		Метод определения координат характерной точки	Средняя квадратическая погрешность положения характерной точки (Mt), м	Описание обозначения точки на местности (при наличии)
	X	Y			
1	2	3	4	5	6
75	544480.88	2224891.82	Картометрический	0,1	-
76	544470.15	2224891.31	Картометрический	0,1	-
77	544433.82	2224860.53	Картометрический	0,1	-
78	544325.23	2224886.08	Картометрический	0,1	-
79	544318.91	2224887.51	Картометрический	0,1	-
80	544326.88	2224916.06	Картометрический	0,1	-
81	544350.92	2225008.43	Картометрический	0,1	-
69	544364.15	2225017.28	Картометрический	0,1	-

3. Сведения о характерных точках части (частей) границы объекта

Обозначение характерных точек границ	Координаты, м		Метод определения координат характерной точки	Средняя квадратическая погрешность положения характерной точки (Mt), м	Описание обозначения точки на местности (при наличии)
	X	Y			
1	2	3	4	5	6
-	-	-	-	-	-

Раздел 3

Сведения о местоположении измененных (уточненных) границ объекта

1. Система координат -

2. Сведения о характерных точках границ объекта

Обозначение характерных точек границ	Существующие координаты, м		Измененные (уточненные) координаты, м		Метод определения координат характерной точки	Средняя квадратическая погрешность положения характерной точки (Mt), м	Описание обозначения точки на местности (при наличии)
	X	Y	X	Y			
1	2	3	4	5	6	7	8
-	-	-	-	-	-	-	

3. Сведения о характерных точках части (частей) границы объекта

Обозначение характерных точек границ	Существующие координаты, м		Измененные (уточненные) координаты, м		Метод определения координат характерной точки	Средняя квадратическая погрешность положения характерной точки (Mt), м	Описание обозначения точки на местности (при наличии)
	X	Y	X	Y			
1	2	3	4	5	6	7	8
-	-	-	-	-	-	-	

Раздел 4
План границ объекта



Масштаб 1:6000

Условные обозначения:

- - граница объекта, местоположение которого описано
- - границы муниципальных образований
- - границы зон с особыми условиями использования территорий
- - границы земельных участков по сведениям ЕГРН
- - характерная точка границы объекта

Подпись _____ Дата « » 20__ г.

Место для оттиска печати (при наличии) лица, составившего описание местоположения границ объекта

ОПИСАНИЕ МЕСТОПОЛОЖЕНИЯ ГРАНИЦ

с. Радонеж

(наименование объекта, местоположение границ которого описано (далее - объект))

Раздел 1

Сведения об объекте

№ п/п	Характеристики объекта	Описание характеристик
1	2	3
1.	Местоположение объекта	Московская область, Сергиево-Посадский городской округ
2.	Площадь объекта +/- величина погрешности определения площади (P +/- Дельта P)	241373 кв. м ± 172 кв. м
3.	Иные характеристики объекта	

Раздел 2

Сведения о местоположении границ объекта

1. Система координат МСК-50, зона 2

2. Сведения о характерных точках границ объекта

Обозначение характерных точек границ	Координаты, м		Метод определения координат характерной точки	Средняя квадратическая погрешность положения характерной точки (M _t), м	Описание обозначения точки на местности (при наличии)
	X	Y			
1	2	3	4	5	6
1	519355.06	2223239.06	Картометрический	0,1	-
2	519399.68	2223229.94	Картометрический	0,1	-
3	519447.19	2223190.71	Картометрический	0,1	-
4	519488.17	2223134.40	Картометрический	0,1	-
5	519502.07	2223101.69	Картометрический	0,1	-
6	519495.07	2223072.17	Картометрический	0,1	-
7	519476.89	2223027.59	Картометрический	0,1	-
8	519473.54	2223005.63	Картометрический	0,1	-
9	519462.32	2222986.85	Картометрический	0,1	-
10	519431.81	2222952.92	Картометрический	0,1	-
11	519404.13	2222903.61	Картометрический	0,1	-
12	519377.46	2222836.52	Картометрический	0,1	-
13	519366.92	2222813.37	Картометрический	0,1	-
14	519355.32	2222791.81	Картометрический	0,1	-
15	519303.66	2222685.52	Картометрический	0,1	-
16	519298.31	2222627.30	Картометрический	0,1	-
17	519318.36	2222617.95	Картометрический	0,1	-
18	519311.15	2222603.26	Картометрический	0,1	-
19	519308.76	2222597.79	Картометрический	0,1	-
20	519292.01	2222596.10	Картометрический	0,1	-
21	519262.28	2222576.78	Картометрический	0,1	-
22	519241.15	2222575.00	Картометрический	0,1	-
23	519157.28	2222619.52	Картометрический	0,1	-
24	519150.88	2222606.80	Картометрический	0,1	-
25	519156.38	2222587.94	Картометрический	0,1	-
26	519163.63	2222571.51	Картометрический	0,1	-
27	519174.46	2222549.83	Картометрический	0,1	-
28	519180.66	2222540.64	Картометрический	0,1	-
29	519183.35	2222539.75	Картометрический	0,1	-
30	519186.30	2222539.19	Картометрический	0,1	-
31	519189.62	2222539.46	Картометрический	0,1	-
32	519192.89	2222531.50	Картометрический	0,1	-
33	519190.46	2222529.39	Картометрический	0,1	-
34	519189.67	2222526.10	Картометрический	0,1	-
35	519190.65	2222522.68	Картометрический	0,1	-

Раздел 2

Сведения о местоположении границ объекта

Обозначение характерных точек границ	Координаты, м		Метод определения координат характерной точки	Средняя квадратическая погрешность положения характерной точки (Мт), м	Описание обозначения точки на местности (при наличии)
	X	Y			
1	2	3	4	5	6
36	519244.73	2222427.75	Картометрический	0,1	-
37	519255.85	2222423.16	Картометрический	0,1	-
38	519258.69	2222418.25	Картометрический	0,1	-
39	519260.59	2222419.20	Картометрический	0,1	-
40	519262.14	2222413.39	Картометрический	0,1	-
41	519262.11	2222410.97	Картометрический	0,1	-
42	519261.49	2222409.38	Картометрический	0,1	-
43	519259.70	2222407.52	Картометрический	0,1	-
44	519256.48	2222405.84	Картометрический	0,1	-
45	519259.85	2222400.11	Картометрический	0,1	-
46	519251.59	2222394.68	Картометрический	0,1	-
47	519248.00	2222401.43	Картометрический	0,1	-
48	519246.04	2222400.41	Картометрический	0,1	-
49	519244.28	2222400.10	Картометрический	0,1	-
50	519242.71	2222400.30	Картометрический	0,1	-
51	519239.09	2222401.94	Картометрический	0,1	-
52	519234.23	2222406.73	Картометрический	0,1	-
53	519235.95	2222423.54	Картометрический	0,1	-
54	519176.19	2222527.65	Картометрический	0,1	-
55	519163.59	2222549.65	Картометрический	0,1	-
56	519153.63	2222569.39	Картометрический	0,1	-
57	519141.84	2222597.70	Картометрический	0,1	-
58	519133.47	2222594.22	Картометрический	0,1	-
59	519100.27	2222591.01	Картометрический	0,1	-
60	519093.65	2222592.41	Картометрический	0,1	-
61	519080.60	2222592.31	Картометрический	0,1	-
62	519077.83	2222592.00	Картометрический	0,1	-
63	519075.27	2222591.12	Картометрический	0,1	-
64	519072.98	2222589.69	Картометрический	0,1	-
65	519071.05	2222587.90	Картометрический	0,1	-
66	519117.83	2222592.42	Картометрический	0,1	-
67	519097.73	2222519.75	Картометрический	0,1	-
68	519092.97	2222494.14	Картометрический	0,1	-
69	519049.72	2222505.30	Картометрический	0,1	-
70	519038.90	2222503.69	Картометрический	0,1	-
71	519019.55	2222509.65	Картометрический	0,1	-
72	519010.90	2222537.33	Картометрический	0,1	-
73	519055.05	2222525.93	Картометрический	0,1	-
74	519070.20	2222584.61	Картометрический	0,1	-
75	519069.06	2222584.47	Картометрический	0,1	-

Раздел 2

Сведения о местоположении границ объекта

Обозначение характерных точек границ	Координаты, м		Метод определения координат характерной точки	Средняя квадратическая погрешность положения характерной точки (Mт), м	Описание обозначения точки на местности (при наличии)
	X	Y			
1	2	3	4	5	6
76	519063.53	2222583.89	Картометрический	0,1	-
77	519052.85	2222543.65	Картометрический	0,1	-
78	519055.11	2222542.96	Картометрический	0,1	-
79	519053.39	2222536.43	Картометрический	0,1	-
80	519006.03	2222550.13	Картометрический	0,1	-
81	519014.12	2222589.19	Картометрический	0,1	-
82	518981.96	2222598.11	Картометрический	0,1	-
83	518988.46	2222620.77	Картометрический	0,1	-
84	518969.81	2222626.11	Картометрический	0,1	-
85	518973.02	2222638.00	Картометрический	0,1	-
86	518977.42	2222650.40	Картометрический	0,1	-
87	518965.24	2222662.68	Картометрический	0,1	-
88	518967.17	2222674.08	Картометрический	0,1	-
89	518971.78	2222696.79	Картометрический	0,1	-
90	518949.34	2222707.10	Картометрический	0,1	-
91	518923.57	2222713.69	Картометрический	0,1	-
92	518870.58	2222731.35	Картометрический	0,1	-
93	518904.31	2222765.78	Картометрический	0,1	-
94	518920.14	2222762.19	Картометрический	0,1	-
95	518931.71	2222779.55	Картометрический	0,1	-
96	518961.72	2222825.01	Картометрический	0,1	-
97	518957.67	2222827.59	Картометрический	0,1	-
98	518947.41	2222829.24	Картометрический	0,1	-
99	518904.91	2222838.08	Картометрический	0,1	-
100	518814.32	2222862.35	Картометрический	0,1	-
101	518812.30	2222909.40	Картометрический	0,1	-
102	518805.70	2222934.06	Картометрический	0,1	-
103	518924.24	2222950.65	Картометрический	0,1	-
104	518904.97	2222904.62	Картометрический	0,1	-
105	518938.29	2222875.07	Картометрический	0,1	-
106	518945.14	2222869.74	Картометрический	0,1	-
107	519083.94	2223005.55	Картометрический	0,1	-
108	519080.27	2223009.45	Картометрический	0,1	-
109	519105.64	2223030.87	Картометрический	0,1	-
110	519164.86	2223074.61	Картометрический	0,1	-
111	519184.34	2223084.94	Картометрический	0,1	-
112	519232.56	2223117.55	Картометрический	0,1	-
113	519272.31	2223154.36	Картометрический	0,1	-
114	519297.60	2223183.42	Картометрический	0,1	-
1	519355.06	2223239.06	Картометрический	0,1	-

Раздел 2

Сведения о местоположении границ объекта

3. Сведения о характерных точках части (частей) границы объекта

Обозначение характерных точек границ	Координаты, м		Метод определения координат характерной точки	Средняя квадратическая погрешность положения характерной точки (M _t), м	Описание обозначения точки на местности (при наличии)
	X	Y			
1	2	3	4	5	6
-	-	-	-	-	-

Раздел 3

Сведения о местоположении измененных (уточненных) границ объекта

1. Система координат -

2. Сведения о характерных точках границ объекта

Обозначение характерных точек границ	Существующие координаты, м		Измененные (уточненные) координаты, м		Метод определения координат характерной точки	Средняя квадратическая погрешность положения характерной точки (Mt), м	Описание обозначения точки на местности (при наличии)
	X	Y	X	Y			
1	2	3	4	5	6	7	8
-	-	-	-	-	-	-	

3. Сведения о характерных точках части (частей) границы объекта

Обозначение характерных точек границ	Существующие координаты, м		Измененные (уточненные) координаты, м		Метод определения координат характерной точки	Средняя квадратическая погрешность положения характерной точки (Mt), м	Описание обозначения точки на местности (при наличии)
	X	Y	X	Y			
1	2	3	4	5	6	7	8
-	-	-	-	-	-	-	

Раздел 4

План границ объекта



Масштаб 1:4500

Условные обозначения:

- - граница объекта, местоположение которого описано
- - границы муниципальных образований
- - границы зон с особыми условиями использования территорий
- - границы земельных участков по сведениям ЕГРН
- - характерная точка границы объекта

Подпись _____ Дата « » 20__ г.

Место для оттиска печати (при наличии) лица, составившего описание местоположения границ объекта

ОПИСАНИЕ МЕСТОПОЛОЖЕНИЯ ГРАНИЦ

с. Сватково

(наименование объекта, местоположение границ которого описано (далее - объект))

Раздел 1

Сведения об объекте

№ п/п	Характеристики объекта	Описание характеристик
1	2	3
1.	Местоположение объекта	Московская область, Сергиево-Посадский городской округ
2.	Площадь объекта +/- величина погрешности определения площади (Р +/- Дельта Р)	704355 кв. м ± 294 кв. м
3.	Иные характеристики объекта	

Раздел 2

Сведения о местоположении границ объекта

1. Система координат МСК-50, зона 2

2. Сведения о характерных точках границ объекта

Обозначение характерных точек границ	Координаты, м		Метод определения координат характерной точки	Средняя квадратическая погрешность положения характерной точки (Mt), м	Описание обозначения точки на местности (при наличии)
	X	Y			
1	2	3	4	5	6
1	539686.96	2234455.32	Картометрический	0,1	-
2	539664.20	2234449.49	Картометрический	0,1	-
3	539624.81	2234439.41	Картометрический	0,1	-
4	539622.43	2234437.95	Картометрический	0,1	-
5	539544.76	2234412.95	Картометрический	0,1	-
6	539547.19	2234409.75	Картометрический	0,1	-
7	539549.11	2234406.23	Картометрический	0,1	-
8	539547.43	2234405.14	Картометрический	0,1	-
9	539545.00	2234408.34	Картометрический	0,1	-
10	539543.08	2234411.86	Картометрический	0,1	-
11	539515.47	2234405.81	Картометрический	0,1	-
12	539451.21	2234412.87	Картометрический	0,1	-
13	539429.79	2234415.23	Картометрический	0,1	-
14	539426.63	2234415.58	Картометрический	0,1	-
15	539390.90	2234385.48	Картометрический	0,1	-
16	539387.35	2234333.29	Картометрический	0,1	-
17	539385.39	2234234.58	Картометрический	0,1	-
18	539376.55	2234234.99	Картометрический	0,1	-
19	539376.45	2234235.00	Картометрический	0,1	-
20	539341.20	2234236.64	Картометрический	0,1	-
21	539234.34	2234157.97	Картометрический	0,1	-
22	539156.54	2234128.40	Картометрический	0,1	-
23	539155.94	2234111.43	Картометрический	0,1	-
24	538905.71	2233961.74	Картометрический	0,1	-
25	538895.80	2233955.98	Картометрический	0,1	-
26	538631.47	2233797.68	Картометрический	0,1	-
27	538527.62	2233630.98	Картометрический	0,1	-
28	538520.72	2233619.89	Картометрический	0,1	-
29	538524.51	2233592.72	Картометрический	0,1	-
30	538520.58	2233590.99	Картометрический	0,1	-
31	538526.70	2233577.08	Картометрический	0,1	-
32	538530.13	2233552.45	Картометрический	0,1	-
33	538493.36	2233533.44	Картометрический	0,1	-
34	538523.23	2233482.12	Картометрический	0,1	-
35	538539.15	2233490.42	Картометрический	0,1	-

Раздел 2

Сведения о местоположении границ объекта

Обозначение характерных точек границ	Координаты, м		Метод определения координат характерной точки	Средняя квадратическая погрешность положения характерной точки (Мт), м	Описание обозначения точки на местности (при наличии)
	X	Y			
1	2	3	4	5	6
36	538542.19	2233469.06	Картометрический	0,1	-
37	538570.64	2233484.29	Картометрический	0,1	-
38	538580.36	2233469.99	Картометрический	0,1	-
39	538600.01	2233481.06	Картометрический	0,1	-
40	538591.10	2233495.28	Картометрический	0,1	-
41	538609.17	2233504.88	Картометрический	0,1	-
42	538609.55	2233504.23	Картометрический	0,1	-
43	538615.59	2233504.05	Картометрический	0,1	-
44	538626.62	2233511.82	Картометрический	0,1	-
45	538635.52	2233494.85	Картометрический	0,1	-
46	538656.01	2233506.76	Картометрический	0,1	-
47	538650.40	2233515.69	Картометрический	0,1	-
48	538686.72	2233534.36	Картометрический	0,1	-
49	538695.59	2233517.54	Картометрический	0,1	-
50	538718.48	2233529.03	Картометрический	0,1	-
51	538708.72	2233545.53	Картометрический	0,1	-
52	538743.71	2233563.69	Картометрический	0,1	-
53	538766.93	2233575.13	Картометрический	0,1	-
54	538793.85	2233588.72	Картометрический	0,1	-
55	538803.18	2233574.58	Картометрический	0,1	-
56	538815.40	2233581.22	Картометрический	0,1	-
57	538820.16	2233583.90	Картометрический	0,1	-
58	538832.40	2233590.51	Картометрический	0,1	-
59	538822.16	2233602.64	Картометрический	0,1	-
60	538829.15	2233606.22	Картометрический	0,1	-
61	538833.53	2233608.57	Картометрический	0,1	-
62	538834.87	2233608.55	Картометрический	0,1	-
63	538838.94	2233610.61	Картометрический	0,1	-
64	538848.64	2233615.51	Картометрический	0,1	-
65	538868.29	2233626.01	Картометрический	0,1	-
66	538934.73	2233663.77	Картометрический	0,1	-
67	538936.50	2233661.19	Картометрический	0,1	-
68	538958.92	2233675.89	Картометрический	0,1	-
69	538964.18	2233678.17	Картометрический	0,1	-
70	538959.87	2233686.54	Картометрический	0,1	-
71	538958.10	2233689.34	Картометрический	0,1	-
72	538973.59	2233697.63	Картометрический	0,1	-
73	538980.41	2233687.85	Картометрический	0,1	-
74	538984.42	2233688.69	Картометрический	0,1	-
75	539003.50	2233700.01	Картометрический	0,1	-

Раздел 2

Сведения о местоположении границ объекта

Обозначение характерных точек границ	Координаты, м		Метод определения координат характерной точки	Средняя квадратическая погрешность положения характерной точки (Mt), м	Описание обозначения точки на местности (при наличии)
	X	Y			
1	2	3	4	5	6
76	539006.34	2233698.61	Картометрический	0,1	-
77	539023.95	2233708.43	Картометрический	0,1	-
78	539033.26	2233711.99	Картометрический	0,1	-
79	539042.69	2233718.76	Картометрический	0,1	-
80	539042.49	2233719.03	Картометрический	0,1	-
81	539061.78	2233729.03	Картометрический	0,1	-
82	539072.90	2233734.76	Картометрический	0,1	-
83	539077.10	2233737.48	Картометрический	0,1	-
84	539090.06	2233745.90	Картометрический	0,1	-
85	539100.61	2233750.63	Картометрический	0,1	-
86	539118.21	2233764.73	Картометрический	0,1	-
87	539126.40	2233771.73	Картометрический	0,1	-
88	539132.86	2233777.25	Картометрический	0,1	-
89	539165.29	2233802.68	Картометрический	0,1	-
90	539181.35	2233815.97	Картометрический	0,1	-
91	539198.62	2233829.73	Картометрический	0,1	-
92	539214.62	2233844.53	Картометрический	0,1	-
93	539230.92	2233859.61	Картометрический	0,1	-
94	539231.03	2233859.72	Картометрический	0,1	-
95	539232.51	2233858.24	Картометрический	0,1	-
96	539236.41	2233854.35	Картометрический	0,1	-
97	539239.23	2233857.18	Картометрический	0,1	-
98	539249.71	2233867.38	Картометрический	0,1	-
99	539245.69	2233871.67	Картометрический	0,1	-
100	539251.39	2233877.16	Картометрический	0,1	-
101	539250.46	2233878.25	Картометрический	0,1	-
102	539258.57	2233886.01	Картометрический	0,1	-
103	539269.48	2233899.88	Картометрический	0,1	-
104	539275.17	2233904.37	Картометрический	0,1	-
105	539289.07	2233910.36	Картометрический	0,1	-
106	539362.55	2233911.47	Картометрический	0,1	-
107	539368.95	2233916.46	Картометрический	0,1	-
108	539369.14	2233922.64	Картометрический	0,1	-
109	539393.82	2233921.63	Картометрический	0,1	-
110	539481.91	2233915.69	Картометрический	0,1	-
111	539481.19	2233904.02	Картометрический	0,1	-
112	539521.29	2233901.22	Картометрический	0,1	-
113	539556.33	2233897.40	Картометрический	0,1	-
114	539573.04	2233905.25	Картометрический	0,1	-
115	539582.03	2233912.73	Картометрический	0,1	-

Раздел 2

Сведения о местоположении границ объекта

Обозначение характерных точек границ	Координаты, м		Метод определения координат характерной точки	Средняя квадратическая погрешность положения характерной точки (Мт), м	Описание обозначения точки на местности (при наличии)
	X	Y			
1	2	3	4	5	6
116	539588.65	2233921.16	Картометрический	0,1	-
117	539587.13	2233928.50	Картометрический	0,1	-
118	539598.38	2233935.69	Картометрический	0,1	-
119	539621.63	2233952.26	Картометрический	0,1	-
120	539640.01	2233966.86	Картометрический	0,1	-
121	539663.28	2233988.07	Картометрический	0,1	-
122	539678.33	2234003.08	Картометрический	0,1	-
123	539703.78	2234028.30	Картометрический	0,1	-
124	539728.63	2234053.96	Картометрический	0,1	-
125	539737.35	2234043.61	Картометрический	0,1	-
126	539741.45	2234048.51	Картометрический	0,1	-
127	539742.89	2234047.12	Картометрический	0,1	-
128	539761.29	2234063.47	Картометрический	0,1	-
129	539767.61	2234069.30	Картометрический	0,1	-
130	539754.02	2234080.20	Картометрический	0,1	-
131	539784.21	2234111.64	Картометрический	0,1	-
132	539791.20	2234119.01	Картометрический	0,1	-
133	539814.82	2234144.24	Картометрический	0,1	-
134	539836.40	2234164.31	Картометрический	0,1	-
135	539829.93	2234171.26	Картометрический	0,1	-
136	539833.10	2234189.47	Картометрический	0,1	-
137	539829.73	2234220.00	Картометрический	0,1	-
138	539802.50	2234368.00	Картометрический	0,1	-
139	539827.50	2234368.73	Картометрический	0,1	-
140	539829.63	2234401.52	Картометрический	0,1	-
141	539793.87	2234414.81	Картометрический	0,1	-
142	539791.19	2234436.89	Картометрический	0,1	-
143	539765.84	2234444.59	Картометрический	0,1	-
144	539687.75	2234448.65	Картометрический	0,1	-
1	539686.96	2234455.32	Картометрический	0,1	-
145	539818.62	2234053.46	Картометрический	0,1	-
146	539798.90	2234033.09	Картометрический	0,1	-
147	539792.22	2234040.90	Картометрический	0,1	-
148	539765.17	2234015.07	Картометрический	0,1	-
149	539730.40	2233982.08	Картометрический	0,1	-
150	539695.93	2233944.19	Картометрический	0,1	-
151	539692.88	2233947.24	Картометрический	0,1	-
152	539669.09	2233927.58	Картометрический	0,1	-
153	539642.98	2233909.96	Картометрический	0,1	-
154	539642.48	2233909.71	Картометрический	0,1	-

Раздел 2

Сведения о местоположении границ объекта

Обозначение характерных точек границ	Координаты, м		Метод определения координат характерной точки	Средняя квадратическая погрешность положения характерной точки (Мт), м	Описание обозначения точки на местности (при наличии)
	X	Y			
1	2	3	4	5	6
155	539650.39	2233892.91	Картометрический	0,1	-
156	539646.91	2233890.43	Картометрический	0,1	-
157	539642.11	2233901.64	Картометрический	0,1	-
158	539625.88	2233890.39	Картометрический	0,1	-
159	539620.50	2233887.69	Картометрический	0,1	-
160	539600.16	2233878.91	Картометрический	0,1	-
161	539598.13	2233877.68	Картометрический	0,1	-
162	539585.80	2233868.41	Картометрический	0,1	-
163	539584.55	2233860.27	Картометрический	0,1	-
164	539576.90	2233860.48	Картометрический	0,1	-
165	539571.86	2233861.57	Картометрический	0,1	-
166	539571.13	2233869.15	Картометрический	0,1	-
167	539552.15	2233868.32	Картометрический	0,1	-
168	539552.37	2233863.32	Картометрический	0,1	-
169	539544.87	2233863.00	Картометрический	0,1	-
170	539538.39	2233863.65	Картометрический	0,1	-
171	539525.12	2233864.83	Картометрический	0,1	-
172	539455.20	2233866.40	Картометрический	0,1	-
173	539442.96	2233867.20	Картометрический	0,1	-
174	539415.79	2233868.46	Картометрический	0,1	-
175	539411.54	2233868.66	Картометрический	0,1	-
176	539410.61	2233855.35	Картометрический	0,1	-
177	539398.44	2233856.17	Картометрический	0,1	-
178	539398.46	2233865.03	Картометрический	0,1	-
179	539388.92	2233865.11	Картометрический	0,1	-
180	539389.20	2233876.69	Картометрический	0,1	-
181	539363.88	2233876.46	Картометрический	0,1	-
182	539363.84	2233873.45	Картометрический	0,1	-
183	539345.18	2233873.98	Картометрический	0,1	-
184	539245.89	2233828.69	Картометрический	0,1	-
185	539224.24	2233810.05	Картометрический	0,1	-
186	539198.24	2233787.65	Картометрический	0,1	-
187	539178.16	2233770.14	Картометрический	0,1	-
188	539131.89	2233737.53	Картометрический	0,1	-
189	539096.69	2233713.81	Картометрический	0,1	-
190	539073.33	2233696.85	Картометрический	0,1	-
191	539053.90	2233684.93	Картометрический	0,1	-
192	539039.17	2233676.46	Картометрический	0,1	-
193	539036.54	2233674.95	Картометрический	0,1	-
194	539028.44	2233669.54	Картометрический	0,1	-

Раздел 2

Сведения о местоположении границ объекта

Обозначение характерных точек границ	Координаты, м		Метод определения координат характерной точки	Средняя квадратическая погрешность положения характерной точки (Mт), м	Описание обозначения точки на местности (при наличии)
	X	Y			
1	2	3	4	5	6
195	539018.62	2233664.12	Картометрический	0,1	-
196	539025.56	2233651.72	Картометрический	0,1	-
197	539021.17	2233649.37	Картометрический	0,1	-
198	539020.54	2233650.40	Картометрический	0,1	-
199	539017.35	2233648.89	Картометрический	0,1	-
200	539011.53	2233657.71	Картометрический	0,1	-
201	539005.71	2233659.79	Картометрический	0,1	-
202	538988.95	2233650.84	Картометрический	0,1	-
203	538948.77	2233628.65	Картометрический	0,1	-
204	538947.01	2233631.82	Картометрический	0,1	-
205	538928.68	2233622.64	Картометрический	0,1	-
206	538930.85	2233618.74	Картометрический	0,1	-
207	538895.86	2233600.20	Картометрический	0,1	-
208	538856.52	2233575.81	Картометрический	0,1	-
209	538843.71	2233572.21	Картометрический	0,1	-
210	538798.71	2233549.87	Картометрический	0,1	-
211	538797.49	2233552.16	Картометрический	0,1	-
212	538743.06	2233523.56	Картометрический	0,1	-
213	538742.15	2233525.47	Картометрический	0,1	-
214	538715.19	2233512.65	Картометрический	0,1	-
215	538650.47	2233477.38	Картометрический	0,1	-
216	538651.24	2233474.94	Картометрический	0,1	-
217	538616.48	2233455.61	Картометрический	0,1	-
218	538624.56	2233439.48	Картометрический	0,1	-
219	538537.90	2233392.99	Картометрический	0,1	-
220	538561.39	2233361.47	Картометрический	0,1	-
221	538635.72	2233373.68	Картометрический	0,1	-
222	538735.05	2233396.36	Картометрический	0,1	-
223	538750.99	2233381.41	Картометрический	0,1	-
224	538933.21	2233483.03	Картометрический	0,1	-
225	539035.99	2233545.43	Картометрический	0,1	-
226	539076.61	2233499.99	Картометрический	0,1	-
227	539131.06	2233550.95	Картометрический	0,1	-
228	539153.38	2233559.49	Картометрический	0,1	-
229	539177.87	2233577.86	Картометрический	0,1	-
230	539202.10	2233592.87	Картометрический	0,1	-
231	539210.11	2233593.16	Картометрический	0,1	-
232	539224.35	2233599.11	Картометрический	0,1	-
233	539232.19	2233584.39	Картометрический	0,1	-
234	539292.21	2233605.19	Картометрический	0,1	-

Раздел 2

Сведения о местоположении границ объекта

Обозначение характерных точек границ	Координаты, м		Метод определения координат характерной точки	Средняя квадратическая погрешность положения характерной точки (Mт), м	Описание обозначения точки на местности (при наличии)
	X	Y			
1	2	3	4	5	6
235	539332.67	2233566.96	Картометрический	0,1	-
236	539336.98	2233562.78	Картометрический	0,1	-
237	539344.85	2233572.28	Картометрический	0,1	-
238	539399.35	2233666.71	Картометрический	0,1	-
239	539409.92	2233685.03	Картометрический	0,1	-
240	539453.47	2233682.03	Картометрический	0,1	-
241	539500.17	2233697.28	Картометрический	0,1	-
242	539587.72	2233745.34	Картометрический	0,1	-
243	539591.78	2233748.89	Картометрический	0,1	-
244	539597.02	2233792.79	Картометрический	0,1	-
245	539602.04	2233805.24	Картометрический	0,1	-
246	539646.36	2233844.99	Картометрический	0,1	-
247	539721.97	2233823.15	Картометрический	0,1	-
248	539871.92	2233870.32	Картометрический	0,1	-
249	539891.52	2233874.93	Картометрический	0,1	-
250	539908.23	2233907.82	Картометрический	0,1	-
251	539918.98	2233915.83	Картометрический	0,1	-
252	539944.20	2233886.60	Картометрический	0,1	-
253	539947.24	2233892.20	Картометрический	0,1	-
254	539933.90	2233907.68	Картометрический	0,1	-
255	539852.64	2234010.43	Картометрический	0,1	-
256	539819.60	2234052.22	Картометрический	0,1	-
145	539818.62	2234053.46	Картометрический	0,1	-
257	537614.34	2233082.13	Картометрический	0,1	-
258	537569.14	2233053.39	Картометрический	0,1	-
259	537574.40	2233044.82	Картометрический	0,1	-
260	537571.73	2233043.01	Картометрический	0,1	-
261	537570.04	2233045.48	Картометрический	0,1	-
262	537553.34	2233034.13	Картометрический	0,1	-
263	537555.01	2233031.65	Картометрический	0,1	-
264	537536.20	2233018.87	Картометрический	0,1	-
265	537540.09	2233012.55	Картометрический	0,1	-
266	537540.40	2233011.37	Картометрический	0,1	-
267	537543.55	2232993.92	Картометрический	0,1	-
268	537545.36	2232989.28	Картометрический	0,1	-
269	537568.11	2232953.17	Картометрический	0,1	-
270	537570.81	2232946.64	Картометрический	0,1	-
271	537573.79	2232941.55	Картометрический	0,1	-
272	537606.49	2232963.57	Картометрический	0,1	-
273	537632.24	2232983.96	Картометрический	0,1	-

Раздел 2

Сведения о местоположении границ объекта

Обозначение характерных точек границ	Координаты, м		Метод определения координат характерной точки	Средняя квадратическая погрешность положения характерной точки (Мт), м	Описание обозначения точки на местности (при наличии)
	X	Y			
1	2	3	4	5	6
274	537639.24	2232988.55	Картометрический	0,1	-
275	537641.21	2232985.54	Картометрический	0,1	-
276	537646.90	2232989.26	Картометрический	0,1	-
277	537644.93	2232992.28	Картометрический	0,1	-
278	537652.76	2232997.41	Картометрический	0,1	-
279	537665.24	2233005.59	Картометрический	0,1	-
280	537663.71	2233007.79	Картометрический	0,1	-
281	537638.41	2233044.13	Картометрический	0,1	-
282	537636.62	2233046.88	Картометрический	0,1	-
283	537628.34	2233060.17	Картометрический	0,1	-
284	537618.30	2233075.92	Картометрический	0,1	-
285	537616.31	2233079.04	Картометрический	0,1	-
257	537614.34	2233082.13	Картометрический	0,1	-
286	540063.30	2233596.29	Картометрический	0,1	-
287	540085.25	2233616.31	Картометрический	0,1	-
288	540074.07	2233625.87	Картометрический	0,1	-
289	540061.31	2233630.61	Картометрический	0,1	-
290	540053.32	2233633.45	Картометрический	0,1	-
291	540051.22	2233638.83	Картометрический	0,1	-
292	540042.17	2233646.76	Картометрический	0,1	-
293	540035.99	2233650.73	Картометрический	0,1	-
294	540033.88	2233648.32	Картометрический	0,1	-
295	540024.26	2233646.81	Картометрический	0,1	-
296	540018.18	2233645.86	Картометрический	0,1	-
297	540020.46	2233625.83	Картометрический	0,1	-
298	540022.24	2233610.79	Картометрический	0,1	-
299	540024.17	2233596.10	Картометрический	0,1	-
300	540056.48	2233597.20	Картометрический	0,1	-
301	540056.61	2233596.43	Картометрический	0,1	-
286	540063.30	2233596.29	Картометрический	0,1	-
302	539983.10	2233534.62	Картометрический	0,1	-
303	539971.35	2233505.37	Картометрический	0,1	-
304	539952.58	2233514.67	Картометрический	0,1	-
305	539952.38	2233513.41	Картометрический	0,1	-
306	539946.86	2233498.85	Картометрический	0,1	-
307	539941.16	2233483.74	Картометрический	0,1	-
308	539942.71	2233481.51	Картометрический	0,1	-
309	539974.84	2233467.95	Картометрический	0,1	-
310	539979.13	2233479.35	Картометрический	0,1	-
311	539979.63	2233484.27	Картометрический	0,1	-

Раздел 2

Сведения о местоположении границ объекта

Обозначение характерных точек границ	Координаты, м		Метод определения координат характерной точки	Средняя квадратическая погрешность положения характерной точки (Мт), м	Описание обозначения точки на местности (при наличии)
	X	Y			
1	2	3	4	5	6
312	539979.64	2233484.73	Картометрический	0,1	-
313	539984.88	2233498.54	Картометрический	0,1	-
314	539985.36	2233498.30	Картометрический	0,1	-
315	539986.36	2233500.15	Картометрический	0,1	-
316	539987.85	2233503.58	Картометрический	0,1	-
317	539998.24	2233529.08	Картометрический	0,1	-
302	539983.10	2233534.62	Картометрический	0,1	-
318	540082.50	2233548.33	Картометрический	0,1	-
319	540080.25	2233548.00	Картометрический	0,1	-
320	540040.00	2233539.57	Картометрический	0,1	-
321	540043.36	2233523.20	Картометрический	0,1	-
322	540045.84	2233511.54	Картометрический	0,1	-
323	540046.97	2233505.32	Картометрический	0,1	-
324	540049.93	2233505.86	Картометрический	0,1	-
325	540051.40	2233506.19	Картометрический	0,1	-
326	540051.53	2233506.35	Картометрический	0,1	-
327	540052.08	2233506.69	Картометрический	0,1	-
328	540052.71	2233506.61	Картометрический	0,1	-
329	540082.61	2233512.86	Картометрический	0,1	-
330	540090.01	2233514.47	Картометрический	0,1	-
331	540085.05	2233532.53	Картометрический	0,1	-
332	540088.34	2233536.37	Картометрический	0,1	-
333	540093.00	2233541.20	Картометрический	0,1	-
334	540093.74	2233541.28	Картометрический	0,1	-
335	540098.19	2233545.83	Картометрический	0,1	-
336	540116.84	2233565.58	Картометрический	0,1	-
337	540138.22	2233588.36	Картометрический	0,1	-
338	540132.40	2233596.39	Картометрический	0,1	-
339	540130.89	2233598.29	Картометрический	0,1	-
340	540098.94	2233573.13	Картометрический	0,1	-
341	540085.01	2233561.76	Картометрический	0,1	-
342	540082.22	2233561.15	Картометрический	0,1	-
343	540081.77	2233551.23	Картометрический	0,1	-
318	540082.50	2233548.33	Картометрический	0,1	-
344	540028.20	2233342.82	Картометрический	0,1	-
345	540014.55	2233320.69	Картометрический	0,1	-
346	539998.88	2233292.78	Картометрический	0,1	-
347	540013.19	2233282.76	Картометрический	0,1	-
348	540015.18	2233286.33	Картометрический	0,1	-
349	540030.48	2233309.91	Картометрический	0,1	-

Раздел 2

Сведения о местоположении границ объекта

Обозначение характерных точек границ	Координаты, м		Метод определения координат характерной точки	Средняя квадратическая погрешность положения характерной точки (Мт), м	Описание обозначения точки на местности (при наличии)
	X	Y			
1	2	3	4	5	6
350	540042.14	2233303.72	Картометрический	0,1	-
351	540047.88	2233312.96	Картометрический	0,1	-
352	540052.20	2233322.98	Картометрический	0,1	-
353	540054.87	2233328.59	Картометрический	0,1	-
344	540028.20	2233342.82	Картометрический	0,1	-
354	539974.12	2234378.55	Картометрический	0,1	-
355	539953.25	2234355.97	Картометрический	0,1	-
356	539986.46	2234324.86	Картометрический	0,1	-
357	540006.71	2234348.33	Картометрический	0,1	-
354	539974.12	2234378.55	Картометрический	0,1	-
358	540063.30	2233596.29	Картометрический	0,1	-
359	540068.86	2233581.88	Картометрический	0,1	-
360	540069.27	2233580.43	Картометрический	0,1	-
361	540066.26	2233580.38	Картометрический	0,1	-
362	540028.62	2233579.88	Картометрический	0,1	-
363	540033.96	2233566.50	Картометрический	0,1	-
364	540037.24	2233552.44	Картометрический	0,1	-
365	540037.48	2233551.31	Картометрический	0,1	-
366	540079.51	2233560.56	Картометрический	0,1	-
367	540085.01	2233561.76	Картометрический	0,1	-
368	540082.23	2233573.06	Картометрический	0,1	-
369	540073.40	2233589.84	Картометрический	0,1	-
358	540063.30	2233596.29	Картометрический	0,1	-
370	539819.03	2233483.79	Картометрический	0,1	-
371	539813.44	2233468.26	Картометрический	0,1	-
372	539808.66	2233453.80	Картометрический	0,1	-
373	539836.89	2233438.67	Картометрический	0,1	-
374	539846.52	2233433.63	Картометрический	0,1	-
375	539852.49	2233444.67	Картометрический	0,1	-
376	539848.53	2233447.30	Картометрический	0,1	-
377	539848.86	2233448.48	Картометрический	0,1	-
378	539850.27	2233451.40	Картометрический	0,1	-
379	539851.03	2233454.42	Картометрический	0,1	-
380	539851.97	2233456.74	Картометрический	0,1	-
381	539855.25	2233460.99	Картометрический	0,1	-
382	539841.26	2233469.39	Картометрический	0,1	-
370	539819.03	2233483.79	Картометрический	0,1	-
383	539581.52	2233649.04	Картометрический	0,1	-
384	539575.70	2233636.94	Картометрический	0,1	-
385	539564.35	2233617.68	Картометрический	0,1	-

Раздел 2

Сведения о местоположении границ объекта

Обозначение характерных точек границ	Координаты, м		Метод определения координат характерной точки	Средняя квадратическая погрешность положения характерной точки (Мт), м	Описание обозначения точки на местности (при наличии)
	X	Y			
1	2	3	4	5	6
386	539574.82	2233611.84	Картометрический	0,1	-
387	539582.28	2233607.80	Картометрический	0,1	-
388	539587.59	2233604.56	Картометрический	0,1	-
389	539607.38	2233636.78	Картометрический	0,1	-
390	539589.97	2233645.02	Картометрический	0,1	-
383	539581.52	2233649.04	Картометрический	0,1	-
391	539535.56	2233038.68	Картометрический	0,1	-
392	539530.58	2233035.30	Картометрический	0,1	-
393	539522.71	2233028.63	Картометрический	0,1	-
394	539519.46	2233025.56	Картометрический	0,1	-
395	539516.58	2233020.12	Картометрический	0,1	-
396	539517.81	2233018.18	Картометрический	0,1	-
397	539531.18	2233012.09	Картометрический	0,1	-
398	539545.12	2233008.75	Картометрический	0,1	-
399	539552.75	2233008.09	Картометрический	0,1	-
400	539556.79	2233007.73	Картометрический	0,1	-
401	539559.77	2233008.89	Картометрический	0,1	-
402	539562.15	2233010.52	Картометрический	0,1	-
403	539568.43	2233017.91	Картометрический	0,1	-
391	539535.56	2233038.68	Картометрический	0,1	-
404	539964.18	2233611.15	Картометрический	0,1	-
405	539963.08	2233598.39	Картометрический	0,1	-
406	539970.63	2233594.46	Картометрический	0,1	-
407	539970.42	2233593.27	Картометрический	0,1	-
408	540009.27	2233579.52	Картометрический	0,1	-
409	540010.33	2233597.74	Картометрический	0,1	-
410	540003.77	2233599.83	Картометрический	0,1	-
404	539964.18	2233611.15	Картометрический	0,1	-
411	539983.51	2233377.25	Картометрический	0,1	-
412	539981.86	2233373.55	Картометрический	0,1	-
413	539978.40	2233364.17	Картометрический	0,1	-
414	540022.46	2233346.04	Картометрический	0,1	-
415	540030.05	2233359.69	Картометрический	0,1	-
411	539983.51	2233377.25	Картометрический	0,1	-
416	539793.31	2233571.91	Картометрический	0,1	-
417	539791.02	2233555.01	Картометрический	0,1	-
418	539810.74	2233546.55	Картометрический	0,1	-
419	539830.96	2233539.66	Картометрический	0,1	-
420	539833.41	2233554.68	Картометрический	0,1	-
421	539814.83	2233562.33	Картометрический	0,1	-

Раздел 2

Сведения о местоположении границ объекта

Обозначение характерных точек границ	Координаты, м		Метод определения координат характерной точки	Средняя квадратическая погрешность положения характерной точки (Mт), м	Описание обозначения точки на местности (при наличии)
	X	Y			
1	2	3	4	5	6
422	539798.15	2233570.15	Картометрический	0,1	-
416	539793.31	2233571.91	Картометрический	0,1	-
423	539827.34	2233729.52	Картометрический	0,1	-
424	539817.75	2233719.39	Картометрический	0,1	-
425	539820.70	2233716.04	Картометрический	0,1	-
426	539821.74	2233711.73	Картометрический	0,1	-
427	539845.50	2233680.97	Картометрический	0,1	-
428	539853.84	2233694.46	Картометрический	0,1	-
429	539845.45	2233705.17	Картометрический	0,1	-
423	539827.34	2233729.52	Картометрический	0,1	-
430	539698.22	2233231.23	Картометрический	0,1	-
431	539689.15	2233230.06	Картометрический	0,1	-
432	539687.60	2233228.59	Картометрический	0,1	-
433	539682.83	2233222.69	Картометрический	0,1	-
434	539689.99	2233215.95	Картометрический	0,1	-
435	539697.35	2233208.41	Картометрический	0,1	-
436	539712.15	2233192.18	Картометрический	0,1	-
437	539722.98	2233203.68	Картометрический	0,1	-
430	539698.22	2233231.23	Картометрический	0,1	-
438	539499.40	2233071.42	Картометрический	0,1	-
439	539494.30	2233057.28	Картометрический	0,1	-
440	539495.75	2233052.46	Картометрический	0,1	-
441	539498.24	2233048.07	Картометрический	0,1	-
442	539516.04	2233028.15	Картометрический	0,1	-
443	539527.76	2233039.84	Картометрический	0,1	-
444	539511.61	2233058.66	Картометрический	0,1	-
445	539503.61	2233067.65	Картометрический	0,1	-
438	539499.40	2233071.42	Картометрический	0,1	-
446	539769.55	2233377.26	Картометрический	0,1	-
447	539759.23	2233364.86	Картометрический	0,1	-
448	539790.13	2233340.40	Картометрический	0,1	-
449	539792.28	2233343.18	Картометрический	0,1	-
450	539792.17	2233343.26	Картометрический	0,1	-
451	539795.21	2233347.24	Картометрический	0,1	-
452	539795.34	2233347.15	Картометрический	0,1	-
453	539800.22	2233353.48	Картометрический	0,1	-
446	539769.55	2233377.26	Картометрический	0,1	-
454	539894.55	2233677.68	Картометрический	0,1	-
455	539893.24	2233674.46	Картометрический	0,1	-
456	539888.29	2233663.50	Картометрический	0,1	-

Раздел 2

Сведения о местоположении границ объекта

Обозначение характерных точек границ	Координаты, м		Метод определения координат характерной точки	Средняя квадратическая погрешность положения характерной точки (Мт), м	Описание обозначения точки на местности (при наличии)
	X	Y			
1	2	3	4	5	6
457	539923.02	2233645.23	Картометрический	0,1	-
458	539929.99	2233659.42	Картометрический	0,1	-
459	539916.84	2233665.78	Картометрический	0,1	-
454	539894.55	2233677.68	Картометрический	0,1	-
460	539540.91	2232960.84	Картометрический	0,1	-
461	539534.41	2232944.57	Картометрический	0,1	-
462	539535.89	2232940.56	Картометрический	0,1	-
463	539562.03	2232925.73	Картометрический	0,1	-
464	539570.94	2232935.64	Картометрический	0,1	-
465	539543.36	2232959.56	Картометрический	0,1	-
460	539540.91	2232960.84	Картометрический	0,1	-
466	539576.94	2233011.95	Картометрический	0,1	-
467	539568.95	2232999.09	Картометрический	0,1	-
468	539598.64	2232973.20	Картометрический	0,1	-
469	539607.34	2232985.24	Картометрический	0,1	-
470	539607.56	2232986.49	Картометрический	0,1	-
471	539602.10	2232990.02	Картометрический	0,1	-
466	539576.94	2233011.95	Картометрический	0,1	-
472	539753.44	2233175.73	Картометрический	0,1	-
473	539762.57	2233188.36	Картометрический	0,1	-
474	539762.36	2233188.55	Картометрический	0,1	-
475	539734.36	2233212.81	Картометрический	0,1	-
476	539724.64	2233199.23	Картометрический	0,1	-
472	539753.44	2233175.73	Картометрический	0,1	-
477	539874.60	2233775.31	Картометрический	0,1	-
478	539860.47	2233763.35	Картометрический	0,1	-
479	539882.28	2233735.97	Картометрический	0,1	-
480	539893.14	2233749.65	Картометрический	0,1	-
477	539874.60	2233775.31	Картометрический	0,1	-
481	539939.49	2233656.19	Картометрический	0,1	-
482	539931.99	2233641.79	Картометрический	0,1	-
483	539933.62	2233641.05	Картометрический	0,1	-
484	539967.95	2233626.33	Картометрический	0,1	-
485	539971.89	2233640.67	Картометрический	0,1	-
481	539939.49	2233656.19	Картометрический	0,1	-
486	539764.80	2233454.39	Картометрический	0,1	-
487	539758.21	2233443.20	Картометрический	0,1	-
488	539760.58	2233440.96	Картометрический	0,1	-
489	539764.72	2233436.54	Картометрический	0,1	-
490	539787.61	2233414.37	Картометрический	0,1	-

Раздел 2

Сведения о местоположении границ объекта

Обозначение характерных точек границ	Координаты, м		Метод определения координат характерной точки	Средняя квадратическая погрешность положения характерной точки (Мт), м	Описание обозначения точки на местности (при наличии)
	X	Y			
1	2	3	4	5	6
491	539791.13	2233419.84	Картометрический	0,1	-
492	539794.33	2233426.87	Картометрический	0,1	-
493	539774.88	2233446.81	Картометрический	0,1	-
494	539766.25	2233453.64	Картометрический	0,1	-
486	539764.80	2233454.39	Картометрический	0,1	-
495	539700.84	2233121.49	Картометрический	0,1	-
496	539697.98	2233117.67	Картометрический	0,1	-
497	539692.47	2233109.74	Картометрический	0,1	-
498	539691.55	2233108.62	Картометрический	0,1	-
499	539700.30	2233100.44	Картометрический	0,1	-
500	539717.86	2233083.75	Картометрический	0,1	-
501	539727.68	2233094.78	Картометрический	0,1	-
502	539716.48	2233105.28	Картометрический	0,1	-
503	539715.07	2233106.43	Картометрический	0,1	-
495	539700.84	2233121.49	Картометрический	0,1	-
504	540088.53	2233456.71	Картометрический	0,1	-
505	540055.68	2233444.08	Картометрический	0,1	-
506	540058.03	2233430.42	Картометрический	0,1	-
507	540060.75	2233416.91	Картометрический	0,1	-
508	540076.03	2233434.66	Картометрический	0,1	-
509	540080.31	2233440.75	Картометрический	0,1	-
510	540083.34	2233446.19	Картометрический	0,1	-
511	540087.69	2233454.77	Картометрический	0,1	-
504	540088.53	2233456.71	Картометрический	0,1	-
512	539688.99	2232983.58	Картометрический	0,1	-
513	539684.40	2232977.70	Картометрический	0,1	-
514	539681.68	2232969.77	Картометрический	0,1	-
515	539719.04	2232952.88	Картометрический	0,1	-
516	539724.60	2232961.84	Картометрический	0,1	-
512	539688.99	2232983.58	Картометрический	0,1	-
517	539753.44	2233175.73	Картометрический	0,1	-
518	539748.39	2233170.73	Картометрический	0,1	-
519	539742.87	2233164.62	Картометрический	0,1	-
520	539761.22	2233148.57	Картометрический	0,1	-
521	539768.54	2233141.63	Картометрический	0,1	-
522	539774.47	2233148.09	Картометрический	0,1	-
523	539779.04	2233153.91	Картометрический	0,1	-
524	539756.39	2233172.96	Картометрический	0,1	-
517	539753.44	2233175.73	Картометрический	0,1	-
525	539835.17	2233523.85	Картометрический	0,1	-

Раздел 2

Сведения о местоположении границ объекта

Обозначение характерных точек границ	Координаты, м		Метод определения координат характерной точки	Средняя квадратическая погрешность положения характерной точки (Мт), м	Описание обозначения точки на местности (при наличии)
	X	Y			
1	2	3	4	5	6
526	539833.45	2233519.30	Картометрический	0,1	-
527	539829.91	2233509.95	Картометрический	0,1	-
528	539834.03	2233508.22	Картометрический	0,1	-
529	539853.37	2233497.97	Картометрический	0,1	-
530	539863.63	2233492.53	Картометрический	0,1	-
531	539865.49	2233496.22	Картометрический	0,1	-
532	539866.81	2233500.10	Картометрический	0,1	-
533	539864.54	2233501.17	Картометрический	0,1	-
534	539866.08	2233507.74	Картометрический	0,1	-
535	539858.09	2233510.87	Картометрический	0,1	-
525	539835.17	2233523.85	Картометрический	0,1	-
536	539779.54	2233211.42	Картометрический	0,1	-
537	539771.15	2233200.71	Картометрический	0,1	-
538	539771.68	2233200.27	Картометрический	0,1	-
539	539797.73	2233178.88	Картометрический	0,1	-
540	539798.05	2233179.27	Картометрический	0,1	-
541	539807.21	2233190.27	Картометрический	0,1	-
542	539802.69	2233194.00	Картометрический	0,1	-
536	539779.54	2233211.42	Картометрический	0,1	-
543	539600.90	2233048.78	Картометрический	0,1	-
544	539596.68	2233041.37	Картометрический	0,1	-
545	539597.29	2233040.39	Картометрический	0,1	-
546	539594.28	2233036.26	Картометрический	0,1	-
547	539620.87	2233015.28	Картометрический	0,1	-
548	539627.23	2233028.17	Картометрический	0,1	-
549	539624.64	2233029.58	Картометрический	0,1	-
550	539622.90	2233031.89	Картометрический	0,1	-
543	539600.90	2233048.78	Картометрический	0,1	-
551	539980.03	2233817.96	Картометрический	0,1	-
552	539963.77	2233807.02	Картометрический	0,1	-
553	539974.35	2233792.90	Картометрический	0,1	-
554	539980.13	2233796.34	Картометрический	0,1	-
555	539990.73	2233805.49	Картометрический	0,1	-
551	539980.03	2233817.96	Картометрический	0,1	-
556	539260.90	2234668.61	Картометрический	0,1	-
557	539247.36	2234668.61	Картометрический	0,1	-
558	539247.36	2234656.30	Картометрический	0,1	-
559	539260.90	2234656.33	Картометрический	0,1	-
556	539260.90	2234668.61	Картометрический	0,1	-
560	539070.13	2233370.73	Картометрический	0,1	-

Раздел 2

Сведения о местоположении границ объекта

Обозначение характерных точек границ	Координаты, м		Метод определения координат характерной точки	Средняя квадратическая погрешность положения характерной точки (Mt), м	Описание обозначения точки на местности (при наличии)
	X	Y			
1	2	3	4	5	6
561	539064.68	2233366.03	Картометрический	0,1	-
562	539072.52	2233356.99	Картометрический	0,1	-
563	539077.96	2233361.70	Картометрический	0,1	-
560	539070.13	2233370.73	Картометрический	0,1	-
564	538938.26	2234472.67	Картометрический	0,1	-
565	538931.04	2234472.67	Картометрический	0,1	-
566	538931.04	2234460.88	Картометрический	0,1	-
567	538938.26	2234460.88	Картометрический	0,1	-
564	538938.26	2234472.67	Картометрический	0,1	-
568	539155.96	2234587.27	Картометрический	0,1	-
569	539155.82	2234577.57	Картометрический	0,1	-
570	539162.84	2234577.48	Картометрический	0,1	-
571	539162.83	2234587.19	Картометрический	0,1	-
568	539155.96	2234587.27	Картометрический	0,1	-
572	539257.39	2234760.12	Картометрический	0,1	-
573	539250.39	2234760.12	Картометрический	0,1	-
574	539250.39	2234751.59	Картометрический	0,1	-
575	539257.39	2234751.59	Картометрический	0,1	-
572	539257.39	2234760.12	Картометрический	0,1	-
576	539380.24	2234506.06	Картометрический	0,1	-
577	539380.17	2234501.92	Картометрический	0,1	-
578	539388.30	2234501.79	Картометрический	0,1	-
579	539388.36	2234505.93	Картометрический	0,1	-
576	539380.24	2234506.06	Картометрический	0,1	-

3. Сведения о характерных точках части (частей) границы объекта

Обозначение характерных точек границ	Координаты, м		Метод определения координат характерной точки	Средняя квадратическая погрешность положения характерной точки (Mt), м	Описание обозначения точки на местности (при наличии)
	X	Y			
1	2	3	4	5	6
-	-	-	-	-	-

Раздел 3

Сведения о местоположении измененных (уточненных) границ объекта

1. Система координат -

2. Сведения о характерных точках границ объекта

Обозначение характерных точек границ	Существующие координаты, м		Измененные (уточненные) координаты, м		Метод определения координат характерной точки	Средняя квадратическая погрешность положения характерной точки (Mt), м	Описание обозначения точки на местности (при наличии)
	X	Y	X	Y			
1	2	3	4	5	6	7	8
-	-	-	-	-	-	-	

3. Сведения о характерных точках части (частей) границы объекта

Обозначение характерных точек границ	Существующие координаты, м		Измененные (уточненные) координаты, м		Метод определения координат характерной точки	Средняя квадратическая погрешность положения характерной точки (Mt), м	Описание обозначения точки на местности (при наличии)
	X	Y	X	Y			
1	2	3	4	5	6	7	8
-	-	-	-	-	-	-	

ОПИСАНИЕ МЕСТОПОЛОЖЕНИЯ ГРАНИЦ

с. Титовское

(наименование объекта, местоположение границ которого описано (далее - объект))

Раздел 1

Сведения об объекте

№ п/п	Характеристики объекта	Описание характеристик
1	2	3
1.	Местоположение объекта	Московская область, Сергиево-Посадский городской округ
2.	Площадь объекта +/- величина погрешности определения площади (P +/- Дельта P)	374843 кв. м ± 214 кв. м
3.	Иные характеристики объекта	

Раздел 2

Сведения о местоположении границ объекта

1. Система координат МСК-50, зона 2

2. Сведения о характерных точках границ объекта

Обозначение характерных точек границ	Координаты, м		Метод определения координат характерной точки	Средняя квадратическая погрешность положения характерной точки (Mt), м	Описание обозначения точки на местности (при наличии)
	X	Y			
1	2	3	4	5	6
1	551598.61	2236556.26	Картометрический	0,1	-
2	551626.45	2236384.75	Картометрический	0,1	-
3	551692.87	2236397.86	Картометрический	0,1	-
4	551706.12	2236273.60	Картометрический	0,1	-
5	551853.30	2236299.32	Картометрический	0,1	-
6	551926.71	2236315.14	Картометрический	0,1	-
7	551937.59	2236265.89	Картометрический	0,1	-
8	551948.60	2236180.20	Картометрический	0,1	-
9	551961.73	2236103.10	Картометрический	0,1	-
10	551923.18	2236085.81	Картометрический	0,1	-
11	551916.79	2236070.78	Картометрический	0,1	-
12	551916.87	2236057.93	Картометрический	0,1	-
13	551929.76	2236040.83	Картометрический	0,1	-
14	551923.38	2236023.66	Картометрический	0,1	-
15	551914.82	2236019.34	Картометрический	0,1	-
16	551901.97	2236023.58	Картометрический	0,1	-
17	551889.12	2236012.82	Картометрический	0,1	-
18	551891.41	2235969.96	Картометрический	0,1	-
19	551906.55	2235927.15	Картометрический	0,1	-
20	551900.21	2235905.70	Картометрический	0,1	-
21	551889.56	2235886.37	Картометрический	0,1	-
22	551832.34	2235691.13	Картометрический	0,1	-
23	551826.11	2235631.10	Картометрический	0,1	-
24	551832.26	2235566.84	Картометрический	0,1	-
25	551706.24	2235592.07	Картометрический	0,1	-
26	551665.74	2235598.70	Картометрический	0,1	-
27	551666.99	2235610.36	Картометрический	0,1	-
28	551667.00	2235610.45	Картометрический	0,1	-
29	551667.90	2235619.24	Картометрический	0,1	-
30	551669.43	2235631.63	Картометрический	0,1	-
31	551670.23	2235637.65	Картометрический	0,1	-
32	551662.95	2235639.79	Картометрический	0,1	-
33	551650.96	2235643.31	Картометрический	0,1	-
34	551643.53	2235645.50	Картометрический	0,1	-
35	551636.25	2235647.64	Картометрический	0,1	-

Раздел 2

Сведения о местоположении границ объекта

Обозначение характерных точек границ	Координаты, м		Метод определения координат характерной точки	Средняя квадратическая погрешность положения характерной точки (Mt), м	Описание обозначения точки на местности (при наличии)
	X	Y			
1	2	3	4	5	6
36	551634.73	2235636.15	Картометрический	0,1	-
37	551634.71	2235635.99	Картометрический	0,1	-
38	551633.15	2235623.35	Картометрический	0,1	-
39	551633.10	2235622.99	Картометрический	0,1	-
40	551632.19	2235614.06	Картометрический	0,1	-
41	551631.18	2235604.69	Картометрический	0,1	-
42	551617.21	2235609.62	Картометрический	0,1	-
43	551600.51	2235623.61	Картометрический	0,1	-
44	551596.89	2235642.05	Картометрический	0,1	-
45	551601.23	2235661.40	Картометрический	0,1	-
46	551603.83	2235718.78	Картометрический	0,1	-
47	551563.41	2235824.33	Картометрический	0,1	-
48	551549.50	2235832.20	Картометрический	0,1	-
49	551418.86	2235857.80	Картометрический	0,1	-
50	551414.76	2235850.98	Картометрический	0,1	-
51	551357.35	2235883.22	Картометрический	0,1	-
52	551361.43	2235889.82	Картометрический	0,1	-
53	551330.80	2235906.90	Картометрический	0,1	-
54	551310.21	2235895.91	Картометрический	0,1	-
55	551300.69	2235860.11	Картометрический	0,1	-
56	551300.78	2235822.99	Картометрический	0,1	-
57	551274.80	2235799.51	Картометрический	0,1	-
58	551176.91	2235878.94	Картометрический	0,1	-
59	551101.50	2235809.90	Картометрический	0,1	-
60	550959.27	2235919.02	Картометрический	0,1	-
61	551003.78	2235978.54	Картометрический	0,1	-
62	551041.44	2236008.74	Картометрический	0,1	-
63	551075.24	2236043.56	Картометрический	0,1	-
64	551101.47	2236036.71	Картометрический	0,1	-
65	551124.59	2236045.28	Картометрический	0,1	-
66	551257.36	2236187.82	Картометрический	0,1	-
67	551332.71	2236139.30	Картометрический	0,1	-
68	551385.20	2236084.50	Картометрический	0,1	-
69	551440.10	2236099.90	Картометрический	0,1	-
70	551548.47	2236104.62	Картометрический	0,1	-
71	551533.48	2236249.00	Картометрический	0,1	-
72	551577.72	2236235.18	Картометрический	0,1	-
73	551625.03	2236230.90	Картометрический	0,1	-
74	551626.35	2236230.89	Картометрический	0,1	-
75	551626.09	2236244.74	Картометрический	0,1	-

Раздел 2

Сведения о местоположении границ объекта

Обозначение характерных точек границ	Координаты, м		Метод определения координат характерной точки	Средняя квадратическая погрешность положения характерной точки (Мт), м	Описание обозначения точки на местности (при наличии)
	X	Y			
1	2	3	4	5	6
76	551625.06	2236260.07	Картометрический	0,1	-
77	551622.10	2236285.32	Картометрический	0,1	-
78	551618.00	2236313.81	Картометрический	0,1	-
79	551615.50	2236330.54	Картометрический	0,1	-
80	551611.97	2236352.98	Картометрический	0,1	-
81	551611.96	2236353.05	Картометрический	0,1	-
82	551609.40	2236370.07	Картометрический	0,1	-
83	551607.00	2236386.04	Картометрический	0,1	-
84	551604.50	2236402.35	Картометрический	0,1	-
85	551604.49	2236402.44	Картометрический	0,1	-
86	551602.28	2236417.74	Картометрический	0,1	-
87	551602.28	2236417.76	Картометрический	0,1	-
88	551599.76	2236435.65	Картометрический	0,1	-
89	551597.10	2236452.54	Картометрический	0,1	-
90	551597.06	2236452.82	Картометрический	0,1	-
91	551594.55	2236472.22	Картометрический	0,1	-
92	551592.40	2236488.04	Картометрический	0,1	-
93	551589.76	2236505.17	Картометрический	0,1	-
94	551588.23	2236515.17	Картометрический	0,1	-
95	551588.16	2236515.70	Картометрический	0,1	-
96	551586.90	2236528.41	Картометрический	0,1	-
97	551585.68	2236538.00	Картометрический	0,1	-
98	551584.30	2236544.54	Картометрический	0,1	-
99	551582.25	2236551.32	Картометрический	0,1	-
1	551598.61	2236556.26	Картометрический	0,1	-

3. Сведения о характерных точках части (частей) границы объекта

Обозначение характерных точек границ	Координаты, м		Метод определения координат характерной точки	Средняя квадратическая погрешность положения характерной точки (Мт), м	Описание обозначения точки на местности (при наличии)
	X	Y			
1	2	3	4	5	6
-	-	-	-	-	-

Раздел 3

Сведения о местоположении измененных (уточненных) границ объекта

1. Система координат -

2. Сведения о характерных точках границ объекта

Обозначение характерных точек границ	Существующие координаты, м		Измененные (уточненные) координаты, м		Метод определения координат характерной точки	Средняя квадратическая погрешность положения характерной точки (Mt), м	Описание обозначения точки на местности (при наличии)
	X	Y	X	Y			
1	2	3	4	5	6	7	8
-	-	-	-	-	-	-	

3. Сведения о характерных точках части (частей) границы объекта

Обозначение характерных точек границ	Существующие координаты, м		Измененные (уточненные) координаты, м		Метод определения координат характерной точки	Средняя квадратическая погрешность положения характерной точки (Mt), м	Описание обозначения точки на местности (при наличии)
	X	Y	X	Y			
1	2	3	4	5	6	7	8
-	-	-	-	-	-	-	

Раздел 4

План границ объекта



Масштаб 1:5000

Условные обозначения:

- - граница объекта, местоположение которого описано
- - границы муниципальных образований
- - границы зон с особыми условиями использования территорий
- - границы земельных участков по сведениям ЕГРН
- - характерная точка границы объекта

Подпись _____ Дата « ____ » _____ 20__ г.

Место для оттиска печати (при наличии) лица, составившего описание местоположения границ объекта

ОПИСАНИЕ МЕСТОПОЛОЖЕНИЯ ГРАНИЦ

с. Хомяково

(наименование объекта, местоположение границ которого описано (далее - объект))

Раздел 1

Сведения об объекте

№ п/п	Характеристики объекта	Описание характеристик
1	2	3
1.	Местоположение объекта	Московская область, Сергиево-Посадский городской округ
2.	Площадь объекта +/- величина погрешности определения площади (P +/- Дельта P)	847331 кв. м ± 322 кв. м
3.	Иные характеристики объекта	

Раздел 2

Сведения о местоположении границ объекта

1. Система координат МСК-50, зона 2

2. Сведения о характерных точках границ объекта

Обозначение характерных точек границ	Координаты, м		Метод определения координат характерной точки	Средняя квадратическая погрешность положения характерной точки (Mt), м	Описание обозначения точки на местности (при наличии)
	X	Y			
1	2	3	4	5	6
1	542402.61	2219454.75	Картометрический	0,1	-
2	542372.23	2219413.92	Картометрический	0,1	-
3	542347.23	2219413.14	Картометрический	0,1	-
4	542291.84	2219469.06	Картометрический	0,1	-
5	542291.00	2219503.44	Картометрический	0,1	-
6	542242.19	2219509.38	Картометрический	0,1	-
7	542234.98	2219463.07	Картометрический	0,1	-
8	542192.47	2219461.56	Картометрический	0,1	-
9	542178.00	2219476.47	Картометрический	0,1	-
10	542190.20	2219522.81	Картометрический	0,1	-
11	542100.11	2219531.00	Картометрический	0,1	-
12	542073.68	2219557.72	Картометрический	0,1	-
13	542070.26	2219603.96	Картометрический	0,1	-
14	541947.11	2219599.44	Картометрический	0,1	-
15	541761.11	2219547.63	Картометрический	0,1	-
16	541804.23	2219647.93	Картометрический	0,1	-
17	541511.14	2219622.34	Картометрический	0,1	-
18	541494.12	2219935.46	Картометрический	0,1	-
19	541327.20	2219946.71	Картометрический	0,1	-
20	541327.21	2219962.92	Картометрический	0,1	-
21	541327.32	2220152.04	Картометрический	0,1	-
22	541401.26	2220149.17	Картометрический	0,1	-
23	541458.43	2220166.18	Картометрический	0,1	-
24	541465.43	2220198.47	Картометрический	0,1	-
25	541497.60	2220147.85	Картометрический	0,1	-
26	541513.15	2220157.75	Картометрический	0,1	-
27	541533.27	2220125.43	Картометрический	0,1	-
28	541561.62	2220082.12	Картометрический	0,1	-
29	541568.55	2220070.72	Картометрический	0,1	-
30	541574.55	2220061.17	Картометрический	0,1	-
31	541582.94	2220069.94	Картометрический	0,1	-
32	541575.76	2220080.64	Картометрический	0,1	-
33	541560.36	2220104.48	Картометрический	0,1	-
34	541533.62	2220146.59	Картометрический	0,1	-
35	541522.88	2220164.00	Картометрический	0,1	-

Раздел 2

Сведения о местоположении границ объекта

Обозначение характерных точек границ	Координаты, м		Метод определения координат характерной точки	Средняя квадратическая погрешность положения характерной точки (Mt), м	Описание обозначения точки на местности (при наличии)
	X	Y			
1	2	3	4	5	6
36	541515.31	2220176.36	Картометрический	0,1	-
37	541494.35	2220208.41	Картометрический	0,1	-
38	541509.97	2220220.63	Картометрический	0,1	-
39	541438.01	2220337.85	Картометрический	0,1	-
40	541525.90	2220344.64	Картометрический	0,1	-
41	541525.46	2220385.32	Картометрический	0,1	-
42	541725.25	2220387.45	Картометрический	0,1	-
43	541725.55	2220359.33	Картометрический	0,1	-
44	541743.55	2220360.41	Картометрический	0,1	-
45	541759.89	2220291.53	Картометрический	0,1	-
46	541769.40	2220281.15	Картометрический	0,1	-
47	541836.45	2220267.43	Картометрический	0,1	-
48	541848.35	2220303.09	Картометрический	0,1	-
49	541889.87	2220321.59	Картометрический	0,1	-
50	541931.00	2220297.54	Картометрический	0,1	-
51	541945.04	2220281.91	Картометрический	0,1	-
52	542007.59	2220254.58	Картометрический	0,1	-
53	542112.84	2220244.08	Картометрический	0,1	-
54	542134.23	2220241.95	Картометрический	0,1	-
55	542136.74	2220241.70	Картометрический	0,1	-
56	542136.75	2220241.70	Картометрический	0,1	-
57	542181.70	2220250.47	Картометрический	0,1	-
58	542354.90	2220251.23	Картометрический	0,1	-
59	542387.28	2220251.38	Картометрический	0,1	-
60	542405.11	2220277.60	Картометрический	0,1	-
61	542483.20	2220284.85	Картометрический	0,1	-
62	542592.20	2220234.00	Картометрический	0,1	-
63	542562.46	2220127.38	Картометрический	0,1	-
64	542551.63	2220175.21	Картометрический	0,1	-
65	542529.65	2220182.04	Картометрический	0,1	-
66	542527.65	2220175.96	Картометрический	0,1	-
67	542514.67	2220136.44	Картометрический	0,1	-
68	542560.77	2220121.30	Картометрический	0,1	-
69	542544.95	2220064.53	Картометрический	0,1	-
70	542547.91	2220063.37	Картометрический	0,1	-
71	542541.26	2220051.33	Картометрический	0,1	-
72	542494.75	2219884.48	Картометрический	0,1	-
73	542480.21	2219850.36	Картометрический	0,1	-
74	542494.33	2219845.74	Картометрический	0,1	-
75	542512.53	2219839.78	Картометрический	0,1	-

Раздел 2

Сведения о местоположении границ объекта

Обозначение характерных точек границ	Координаты, м		Метод определения координат характерной точки	Средняя квадратическая погрешность положения характерной точки (Мт), м	Описание обозначения точки на местности (при наличии)
	X	Y			
1	2	3	4	5	6
76	542532.10	2219832.63	Картометрический	0,1	-
77	542531.56	2219830.81	Картометрический	0,1	-
78	542533.54	2219830.34	Картометрический	0,1	-
79	542536.89	2219828.99	Картометрический	0,1	-
80	542544.87	2219825.33	Картометрический	0,1	-
81	542549.43	2219823.23	Картометрический	0,1	-
82	542567.86	2219812.50	Картометрический	0,1	-
83	542423.03	2219504.23	Картометрический	0,1	-
84	542395.05	2219533.76	Картометрический	0,1	-
85	542331.17	2219575.85	Картометрический	0,1	-
86	542315.01	2219589.48	Картометрический	0,1	-
87	542251.05	2219628.17	Картометрический	0,1	-
88	542002.58	2219779.32	Картометрический	0,1	-
89	541982.77	2219791.77	Картометрический	0,1	-
90	541916.75	2219833.53	Картометрический	0,1	-
91	541915.93	2219821.92	Картометрический	0,1	-
92	541886.83	2219824.48	Картометрический	0,1	-
93	541887.96	2219840.62	Картометрический	0,1	-
94	541873.93	2219848.28	Картометрический	0,1	-
95	541842.20	2219866.64	Картометрический	0,1	-
96	541822.24	2219879.42	Картометрический	0,1	-
97	541787.88	2219898.13	Картометрический	0,1	-
98	541780.36	2219904.25	Картометрический	0,1	-
99	541776.21	2219897.47	Картометрический	0,1	-
100	541758.15	2219908.46	Картометрический	0,1	-
101	541723.26	2219930.68	Картометрический	0,1	-
102	541709.23	2219940.76	Картометрический	0,1	-
103	541706.37	2219941.61	Картометрический	0,1	-
104	541699.05	2219945.00	Картометрический	0,1	-
105	541679.12	2219943.37	Картометрический	0,1	-
106	541677.69	2219943.25	Картометрический	0,1	-
107	541692.83	2219933.61	Картометрический	0,1	-
108	541700.62	2219929.64	Картометрический	0,1	-
109	541752.16	2219898.72	Картометрический	0,1	-
110	541770.12	2219887.56	Картометрический	0,1	-
111	541764.70	2219878.72	Картометрический	0,1	-
112	541737.75	2219858.08	Картометрический	0,1	-
113	541757.06	2219847.41	Картометрический	0,1	-
114	541762.30	2219844.50	Картометрический	0,1	-
115	541766.37	2219748.91	Картометрический	0,1	-

Раздел 2

Сведения о местоположении границ объекта

Обозначение характерных точек границ	Координаты, м		Метод определения координат характерной точки	Средняя квадратическая погрешность положения характерной точки (Мт), м	Описание обозначения точки на местности (при наличии)
	X	Y			
1	2	3	4	5	6
116	541828.89	2219734.41	Картометрический	0,1	-
117	541813.36	2219706.54	Картометрический	0,1	-
118	541881.12	2219708.42	Картометрический	0,1	-
119	541911.07	2219727.24	Картометрический	0,1	-
120	541946.17	2219752.60	Картометрический	0,1	-
121	541951.33	2219748.18	Картометрический	0,1	-
122	541931.01	2219715.41	Картометрический	0,1	-
123	541927.46	2219709.70	Картометрический	0,1	-
124	541933.08	2219709.86	Картометрический	0,1	-
125	541943.36	2219726.55	Картометрический	0,1	-
126	541959.12	2219752.09	Картометрический	0,1	-
127	542001.68	2219725.85	Картометрический	0,1	-
128	542224.51	2219585.81	Картометрический	0,1	-
129	542288.47	2219547.12	Картометрический	0,1	-
130	542363.87	2219494.67	Картометрический	0,1	-
131	542390.98	2219470.86	Картометрический	0,1	-
132	542395.16	2219465.07	Картометрический	0,1	-
133	542402.73	2219457.28	Картометрический	0,1	-
134	542399.42	2219459.16	Картометрический	0,1	-
1	542402.61	2219454.75	Картометрический	0,1	-
135	543240.65	2219463.59	Картометрический	0,1	-
136	543182.90	2219486.47	Картометрический	0,1	-
137	543180.62	2219479.50	Картометрический	0,1	-
138	543092.71	2219521.24	Картометрический	0,1	-
139	543066.80	2219536.36	Картометрический	0,1	-
140	543040.89	2219551.48	Картометрический	0,1	-
141	543014.98	2219566.61	Картометрический	0,1	-
142	542989.07	2219581.74	Картометрический	0,1	-
143	542963.17	2219596.87	Картометрический	0,1	-
144	542937.26	2219612.00	Картометрический	0,1	-
145	542911.36	2219627.13	Картометрический	0,1	-
146	542885.45	2219642.26	Картометрический	0,1	-
147	542859.55	2219657.39	Картометрический	0,1	-
148	542833.64	2219672.53	Картометрический	0,1	-
149	542807.74	2219687.66	Картометрический	0,1	-
150	542747.23	2219726.95	Картометрический	0,1	-
151	542731.16	2219742.25	Картометрический	0,1	-
152	543008.28	2219847.63	Картометрический	0,1	-
153	543019.09	2219843.16	Картометрический	0,1	-
154	543026.07	2219840.28	Картометрический	0,1	-

Раздел 2**Сведения о местоположении границ объекта**

Обозначение характерных точек границ	Координаты, м		Метод определения координат характерной точки	Средняя квадратическая погрешность положения характерной точки (Mt), м	Описание обозначения точки на местности (при наличии)
	X	Y			
1	2	3	4	5	6
155	543078.23	2219819.62	Картометрический	0,1	-
156	543249.99	2219751.58	Картометрический	0,1	-
157	543262.44	2219747.20	Картометрический	0,1	-
158	543262.27	2219746.71	Картометрический	0,1	-
159	543266.99	2219744.84	Картометрический	0,1	-
160	543254.90	2219707.69	Картометрический	0,1	-
161	543240.79	2219664.34	Картометрический	0,1	-
162	543256.50	2219659.09	Картометрический	0,1	-
135	543240.65	2219463.59	Картометрический	0,1	-

3. Сведения о характерных точках части (частей) границы объекта

Обозначение характерных точек границ	Координаты, м		Метод определения координат характерной точки	Средняя квадратическая погрешность положения характерной точки (Mt), м	Описание обозначения точки на местности (при наличии)
	X	Y			
1	2	3	4	5	6
-	-	-	-	-	-

Раздел 3

Сведения о местоположении измененных (уточненных) границ объекта

1. Система координат -

2. Сведения о характерных точках границ объекта

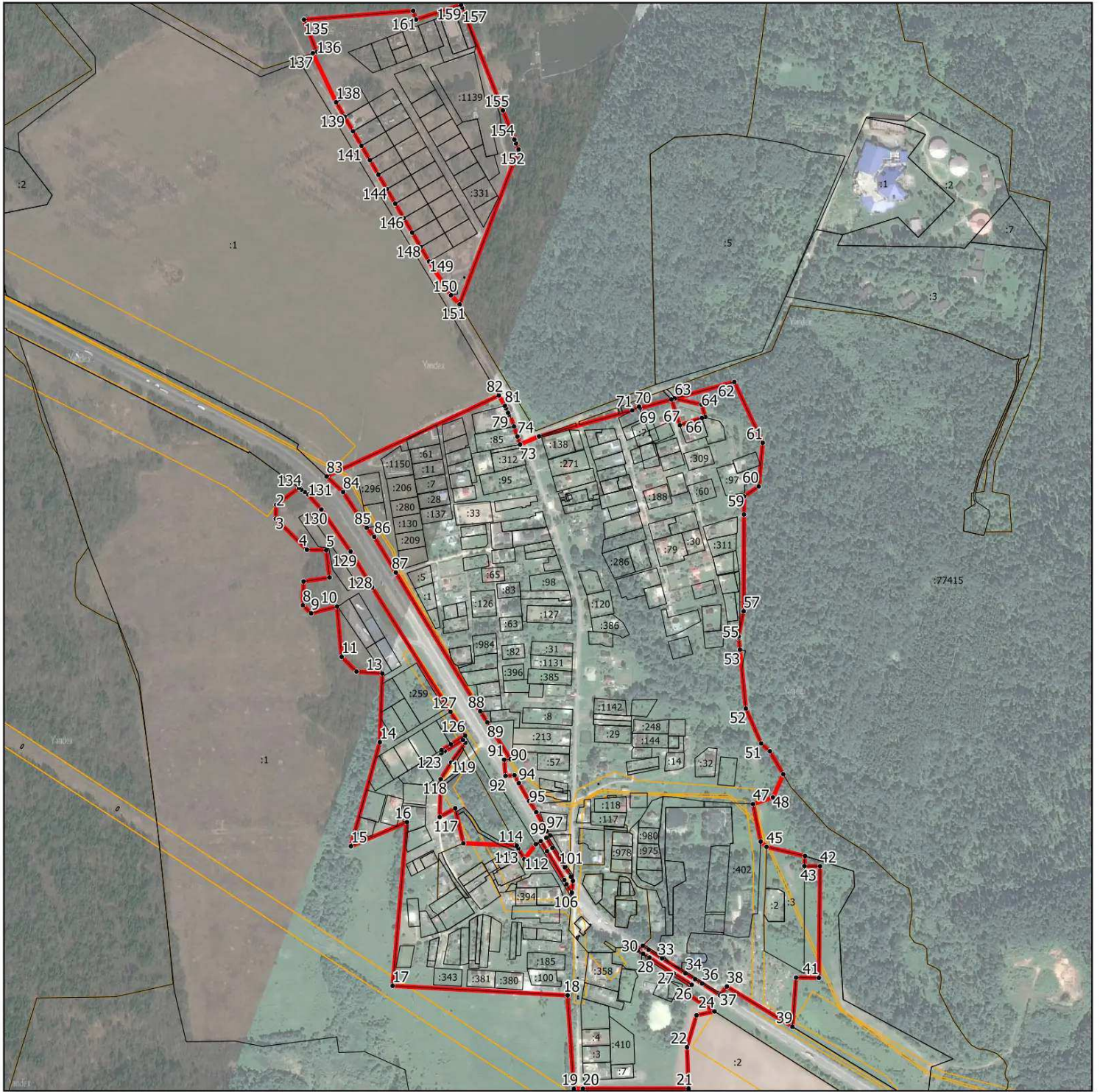
Обозначение характерных точек границ	Существующие координаты, м		Измененные (уточненные) координаты, м		Метод определения координат характерной точки	Средняя квадратическая погрешность положения характерной точки (Mt), м	Описание обозначения точки на местности (при наличии)
	X	Y	X	Y			
1	2	3	4	5	6	7	8
-	-	-	-	-	-	-	

3. Сведения о характерных точках части (частей) границы объекта

Обозначение характерных точек границ	Существующие координаты, м		Измененные (уточненные) координаты, м		Метод определения координат характерной точки	Средняя квадратическая погрешность положения характерной точки (Mt), м	Описание обозначения точки на местности (при наличии)
	X	Y	X	Y			
1	2	3	4	5	6	7	8
-	-	-	-	-	-	-	

Раздел 4

План границ объекта



Масштаб 1:9500

Условные обозначения:

- - граница объекта, местоположение которого описано
- - границы муниципальных образований
- - границы зон с особыми условиями использования территорий
- - границы земельных участков по сведениям ЕГРН
- - характерная точка границы объекта

Подпись _____ Дата « » 20__ г.

Место для оттиска печати (при наличии) лица, составившего описание местоположения границ объекта

ОПИСАНИЕ МЕСТОПОЛОЖЕНИЯ ГРАНИЦ

с. Шеметово

(наименование объекта, местоположение границ которого описано (далее - объект))

Раздел 1

Сведения об объекте

№ п/п	Характеристики объекта	Описание характеристик
1	2	3
1.	Местоположение объекта	Московская область, Сергиево-Посадский городской округ
2.	Площадь объекта +/- величина погрешности определения площади (P +/- Дельта P)	2580820 кв. м ± 562 кв. м
3.	Иные характеристики объекта	

Раздел 2**Сведения о местоположении границ объекта**

1. Система координат МСК-50, зона 2

2. Сведения о характерных точках границ объекта

Обозначение характерных точек границ	Координаты, м		Метод определения координат характерной точки	Средняя квадратическая погрешность положения характерной точки (Mt), м	Описание обозначения точки на местности (при наличии)
	X	Y			
1	2	3	4	5	6
1	553714.79	2226892.81	Картометрический	0,1	-
2	553709.72	2226840.92	Картометрический	0,1	-
3	553722.17	2226849.36	Картометрический	0,1	-
4	553757.12	2226870.95	Картометрический	0,1	-
5	553815.85	2226856.32	Картометрический	0,1	-
6	553773.40	2226758.14	Картометрический	0,1	-
7	553767.22	2226738.47	Картометрический	0,1	-
8	553709.27	2226617.46	Картометрический	0,1	-
9	553694.25	2226590.57	Картометрический	0,1	-
10	553685.46	2226556.97	Картометрический	0,1	-
11	553705.28	2226561.73	Картометрический	0,1	-
12	553734.31	2226567.27	Картометрический	0,1	-
13	553804.21	2226609.13	Картометрический	0,1	-
14	553826.96	2226632.48	Картометрический	0,1	-
15	553859.99	2226655.91	Картометрический	0,1	-
16	553896.20	2226668.33	Картометрический	0,1	-
17	553901.89	2226608.33	Картометрический	0,1	-
18	553899.59	2226586.66	Картометрический	0,1	-
19	553892.26	2226583.11	Картометрический	0,1	-
20	553900.64	2226543.23	Картометрический	0,1	-
21	553913.81	2226505.57	Картометрический	0,1	-
22	553920.12	2226486.57	Картометрический	0,1	-
23	553924.12	2226482.61	Картометрический	0,1	-
24	553873.36	2226457.38	Картометрический	0,1	-
25	553874.19	2226434.99	Картометрический	0,1	-
26	553876.43	2226351.33	Картометрический	0,1	-
27	553880.76	2226339.79	Картометрический	0,1	-
28	553925.12	2226348.72	Картометрический	0,1	-
29	553964.09	2226360.63	Картометрический	0,1	-
30	553971.05	2226360.90	Картометрический	0,1	-
31	553990.10	2226366.45	Картометрический	0,1	-
32	554017.36	2226374.10	Картометрический	0,1	-
33	554084.41	2226388.85	Картометрический	0,1	-
34	554101.17	2226389.35	Картометрический	0,1	-
35	554107.81	2226391.08	Картометрический	0,1	-

Раздел 2

Сведения о местоположении границ объекта

Обозначение характерных точек границ	Координаты, м		Метод определения координат характерной точки	Средняя квадратическая погрешность положения характерной точки (Мт), м	Описание обозначения точки на местности (при наличии)
	X	Y			
1	2	3	4	5	6
36	554128.35	2226397.29	Картометрический	0,1	-
37	554152.37	2226398.96	Картометрический	0,1	-
38	554218.58	2226410.91	Картометрический	0,1	-
39	554244.46	2226414.24	Картометрический	0,1	-
40	554263.67	2226420.68	Картометрический	0,1	-
41	554277.45	2226423.23	Картометрический	0,1	-
42	554285.69	2226349.01	Картометрический	0,1	-
43	554272.97	2226346.98	Картометрический	0,1	-
44	554243.54	2226342.12	Картометрический	0,1	-
45	554243.42	2226333.04	Картометрический	0,1	-
46	554219.64	2226331.00	Картометрический	0,1	-
47	554217.79	2226267.18	Картометрический	0,1	-
48	554225.00	2226226.62	Картометрический	0,1	-
49	554247.86	2226185.89	Картометрический	0,1	-
50	554249.54	2226134.99	Картометрический	0,1	-
51	554249.69	2226132.63	Картометрический	0,1	-
52	554280.31	2226137.55	Картометрический	0,1	-
53	554298.50	2226136.59	Картометрический	0,1	-
54	554367.33	2226165.84	Картометрический	0,1	-
55	554396.98	2226173.15	Картометрический	0,1	-
56	554400.75	2226163.27	Картометрический	0,1	-
57	554413.62	2226169.80	Картометрический	0,1	-
58	554435.34	2226127.13	Картометрический	0,1	-
59	554489.23	2226152.10	Картометрический	0,1	-
60	554506.02	2226119.85	Картометрический	0,1	-
61	554521.44	2226094.18	Картометрический	0,1	-
62	554496.01	2226079.10	Картометрический	0,1	-
63	554482.53	2226071.51	Картометрический	0,1	-
64	554470.78	2226089.78	Картометрический	0,1	-
65	554462.57	2226092.30	Картометрический	0,1	-
66	554454.30	2226090.25	Картометрический	0,1	-
67	554439.03	2226083.45	Картометрический	0,1	-
68	554439.96	2226081.50	Картометрический	0,1	-
69	554430.94	2226077.18	Картометрический	0,1	-
70	554425.94	2226075.10	Картометрический	0,1	-
71	554413.12	2226069.53	Картометрический	0,1	-
72	554377.39	2226054.94	Картометрический	0,1	-
73	554338.06	2226038.38	Картометрический	0,1	-
74	554332.43	2226033.77	Картометрический	0,1	-
75	554335.37	2226028.92	Картометрический	0,1	-

Раздел 2

Сведения о местоположении границ объекта

Обозначение характерных точек границ	Координаты, м		Метод определения координат характерной точки	Средняя квадратическая погрешность положения характерной точки (Мт), м	Описание обозначения точки на местности (при наличии)
	X	Y			
1	2	3	4	5	6
76	554292.61	2226003.00	Картометрический	0,1	-
77	554290.58	2226001.77	Картометрический	0,1	-
78	554283.66	2225996.86	Картометрический	0,1	-
79	554314.62	2225953.21	Картометрический	0,1	-
80	554336.61	2225911.59	Картометрический	0,1	-
81	554360.68	2225877.22	Картометрический	0,1	-
82	554379.86	2225893.59	Картометрический	0,1	-
83	554443.11	2225900.10	Картометрический	0,1	-
84	554473.11	2225911.91	Картометрический	0,1	-
85	554487.18	2225917.84	Картометрический	0,1	-
86	554494.84	2225921.71	Картометрический	0,1	-
87	554514.46	2225930.07	Картометрический	0,1	-
88	554535.24	2225939.40	Картометрический	0,1	-
89	554546.30	2225944.57	Картометрический	0,1	-
90	554556.03	2225948.93	Картометрический	0,1	-
91	554612.13	2225866.87	Картометрический	0,1	-
92	554610.46	2225866.06	Картометрический	0,1	-
93	554604.90	2225859.50	Картометрический	0,1	-
94	554623.82	2225824.26	Картометрический	0,1	-
95	554638.72	2225780.42	Картометрический	0,1	-
96	554527.66	2225707.08	Картометрический	0,1	-
97	554459.66	2225809.30	Картометрический	0,1	-
98	554424.44	2225789.38	Картометрический	0,1	-
99	554435.33	2225770.64	Картометрический	0,1	-
100	554344.28	2225722.16	Картометрический	0,1	-
101	554344.00	2225642.85	Картометрический	0,1	-
102	554343.15	2225629.40	Картометрический	0,1	-
103	554353.50	2225627.49	Картометрический	0,1	-
104	554337.79	2225534.09	Картометрический	0,1	-
105	554337.80	2225531.15	Картометрический	0,1	-
106	554365.86	2225517.91	Картометрический	0,1	-
107	554387.80	2225442.15	Картометрический	0,1	-
108	554404.86	2225423.01	Картометрический	0,1	-
109	554357.15	2225368.01	Картометрический	0,1	-
110	554241.82	2225259.63	Картометрический	0,1	-
111	554166.01	2225229.44	Картометрический	0,1	-
112	554103.76	2225204.30	Картометрический	0,1	-
113	554071.54	2225191.38	Картометрический	0,1	-
114	554059.53	2225190.85	Картометрический	0,1	-
115	554030.16	2225209.85	Картометрический	0,1	-

Раздел 2

Сведения о местоположении границ объекта

Обозначение характерных точек границ	Координаты, м		Метод определения координат характерной точки	Средняя квадратическая погрешность положения характерной точки (Мт), м	Описание обозначения точки на местности (при наличии)
	X	Y			
1	2	3	4	5	6
116	554020.39	2225237.33	Картометрический	0,1	-
117	553989.07	2225240.74	Картометрический	0,1	-
118	553986.79	2225211.78	Картометрический	0,1	-
119	553950.17	2225207.93	Картометрический	0,1	-
120	553897.19	2225215.74	Картометрический	0,1	-
121	553902.57	2225247.16	Картометрический	0,1	-
122	553900.46	2225247.54	Картометрический	0,1	-
123	553879.75	2225247.49	Картометрический	0,1	-
124	553879.51	2225258.41	Картометрический	0,1	-
125	553822.21	2225258.56	Картометрический	0,1	-
126	553822.21	2225246.54	Картометрический	0,1	-
127	553760.05	2225243.66	Картометрический	0,1	-
128	553750.83	2225205.95	Картометрический	0,1	-
129	553738.79	2225212.29	Картометрический	0,1	-
130	553722.50	2225219.18	Картометрический	0,1	-
131	553662.08	2225241.60	Картометрический	0,1	-
132	553598.81	2225262.41	Картометрический	0,1	-
133	553555.71	2225278.38	Картометрический	0,1	-
134	553509.12	2225302.86	Картометрический	0,1	-
135	553481.29	2225318.00	Картометрический	0,1	-
136	553473.39	2225303.57	Картометрический	0,1	-
137	553467.11	2225292.09	Картометрический	0,1	-
138	553458.54	2225296.49	Картометрический	0,1	-
139	553391.23	2225335.62	Картометрический	0,1	-
140	553377.17	2225334.82	Картометрический	0,1	-
141	553364.79	2225342.79	Картометрический	0,1	-
142	553353.13	2225352.89	Картометрический	0,1	-
143	553326.04	2225373.24	Картометрический	0,1	-
144	553175.87	2225440.15	Картометрический	0,1	-
145	552784.51	2225608.74	Картометрический	0,1	-
146	552788.98	2225619.25	Картометрический	0,1	-
147	552790.81	2225623.55	Картометрический	0,1	-
148	552796.80	2225637.62	Картометрический	0,1	-
149	552790.40	2225640.37	Картометрический	0,1	-
150	552798.35	2225657.59	Картометрический	0,1	-
151	552587.51	2225765.06	Картометрический	0,1	-
152	552587.50	2225765.06	Картометрический	0,1	-
153	552464.81	2225740.87	Картометрический	0,1	-
154	551976.91	2225640.46	Картометрический	0,1	-
155	551699.58	2225615.05	Картометрический	0,1	-

Раздел 2

Сведения о местоположении границ объекта

Обозначение характерных точек границ	Координаты, м		Метод определения координат характерной точки	Средняя квадратическая погрешность положения характерной точки (Мт), м	Описание обозначения точки на местности (при наличии)
	X	Y			
1	2	3	4	5	6
156	551727.49	2225807.92	Картометрический	0,1	-
157	551961.40	2225844.09	Картометрический	0,1	-
158	552063.40	2225806.83	Картометрический	0,1	-
159	552121.82	2225808.14	Картометрический	0,1	-
160	552136.68	2225808.48	Картометрический	0,1	-
161	552179.79	2225764.33	Картометрический	0,1	-
162	552234.31	2225806.14	Картометрический	0,1	-
163	552322.78	2225832.43	Картометрический	0,1	-
164	552415.07	2225899.00	Картометрический	0,1	-
165	552529.45	2225996.35	Картометрический	0,1	-
166	552589.06	2226099.68	Картометрический	0,1	-
167	552692.73	2226081.07	Картометрический	0,1	-
168	552705.18	2226102.86	Картометрический	0,1	-
169	552707.84	2226101.35	Картометрический	0,1	-
170	552713.14	2226109.92	Картометрический	0,1	-
171	552739.69	2226137.44	Картометрический	0,1	-
172	552920.15	2226016.48	Картометрический	0,1	-
173	552880.33	2225945.69	Картометрический	0,1	-
174	552903.33	2225932.60	Картометрический	0,1	-
175	552916.31	2225925.21	Картометрический	0,1	-
176	552989.46	2226061.91	Картометрический	0,1	-
177	552903.73	2226141.62	Картометрический	0,1	-
178	552967.40	2226256.80	Картометрический	0,1	-
179	553037.97	2226305.39	Картометрический	0,1	-
180	553041.88	2226308.08	Картометрический	0,1	-
181	553181.38	2226403.01	Картометрический	0,1	-
182	553219.72	2226362.50	Картометрический	0,1	-
183	553361.60	2226464.93	Картометрический	0,1	-
184	553368.76	2226473.81	Картометрический	0,1	-
185	553370.42	2226477.91	Картометрический	0,1	-
186	553389.12	2226524.21	Картометрический	0,1	-
187	553388.85	2226526.12	Картометрический	0,1	-
188	553453.38	2226712.87	Картометрический	0,1	-
189	553484.00	2226761.68	Картометрический	0,1	-
1	553714.79	2226892.81	Картометрический	0,1	-
190	555491.94	2225620.42	Картометрический	0,1	-
191	555511.93	2225612.38	Картометрический	0,1	-
192	555511.79	2225612.24	Картометрический	0,1	-
193	555507.97	2225608.62	Картометрический	0,1	-
194	555507.78	2225608.45	Картометрический	0,1	-

Раздел 2

Сведения о местоположении границ объекта

Обозначение характерных точек границ	Координаты, м		Метод определения координат характерной точки	Средняя квадратическая погрешность положения характерной точки (Мт), м	Описание обозначения точки на местности (при наличии)
	X	Y			
1	2	3	4	5	6
195	555501.94	2225603.19	Картометрический	0,1	-
196	555498.34	2225599.66	Картометрический	0,1	-
197	555484.48	2225584.45	Картометрический	0,1	-
198	555484.33	2225584.28	Картометрический	0,1	-
199	555465.46	2225564.48	Картометрический	0,1	-
200	555465.28	2225564.30	Картометрический	0,1	-
201	555448.99	2225548.05	Картометрический	0,1	-
202	555427.79	2225525.52	Картометрический	0,1	-
203	555427.35	2225525.08	Картометрический	0,1	-
204	555413.19	2225511.80	Картометрический	0,1	-
205	555413.11	2225511.73	Картометрический	0,1	-
206	555391.50	2225491.92	Картометрический	0,1	-
207	555391.46	2225491.89	Картометрический	0,1	-
208	555369.10	2225471.64	Картометрический	0,1	-
209	555369.09	2225471.63	Картометрический	0,1	-
210	555346.29	2225451.03	Картометрический	0,1	-
211	555346.15	2225450.90	Картометрический	0,1	-
212	555323.55	2225431.25	Картометрический	0,1	-
213	555323.46	2225431.17	Картометрический	0,1	-
214	555299.86	2225411.17	Картометрический	0,1	-
215	555299.80	2225411.12	Картометрический	0,1	-
216	555283.41	2225397.44	Картометрический	0,1	-
217	555283.39	2225397.43	Картометрический	0,1	-
218	555265.97	2225382.96	Картометрический	0,1	-
219	555249.87	2225369.02	Картометрический	0,1	-
220	555249.80	2225368.96	Картометрический	0,1	-
221	555233.51	2225355.13	Картометрический	0,1	-
222	555233.50	2225355.13	Картометрический	0,1	-
223	555217.00	2225341.16	Картометрический	0,1	-
224	555216.87	2225341.05	Картометрический	0,1	-
225	555200.22	2225327.43	Картометрический	0,1	-
226	555184.68	2225313.34	Картометрический	0,1	-
227	555169.95	2225299.79	Картометрический	0,1	-
228	555169.92	2225299.76	Картометрический	0,1	-
229	555155.66	2225286.75	Картометрический	0,1	-
230	555155.61	2225286.71	Картометрический	0,1	-
231	555143.44	2225275.74	Картометрический	0,1	-
232	555130.39	2225263.95	Картометрический	0,1	-
233	555115.97	2225250.84	Картометрический	0,1	-
234	555101.83	2225237.79	Картометрический	0,1	-

Раздел 2

Сведения о местоположении границ объекта

Обозначение характерных точек границ	Координаты, м		Метод определения координат характерной точки	Средняя квадратическая погрешность положения характерной точки (Мт), м	Описание обозначения точки на местности (при наличии)
	X	Y			
1	2	3	4	5	6
235	555101.82	2225237.78	Картометрический	0,1	-
236	555090.19	2225227.08	Картометрический	0,1	-
237	555090.05	2225226.96	Картометрический	0,1	-
238	555078.79	2225216.98	Картометрический	0,1	-
239	555066.21	2225205.53	Картометрический	0,1	-
240	555052.19	2225191.79	Картометрический	0,1	-
241	555051.94	2225191.56	Картометрический	0,1	-
242	555036.39	2225177.35	Картометрический	0,1	-
243	555025.87	2225167.70	Картометрический	0,1	-
244	555025.73	2225167.56	Картометрический	0,1	-
245	555012.74	2225156.10	Картометрический	0,1	-
246	555000.40	2225145.04	Картометрический	0,1	-
247	555000.35	2225144.99	Картометрический	0,1	-
248	554991.74	2225137.38	Картометрический	0,1	-
249	554991.31	2225137.02	Картометрический	0,1	-
250	554980.03	2225128.12	Картометрический	0,1	-
251	554971.26	2225120.58	Картометрический	0,1	-
252	554971.15	2225120.48	Картометрический	0,1	-
253	554965.10	2225115.44	Картометрический	0,1	-
254	554964.44	2225114.93	Картометрический	0,1	-
255	554956.94	2225109.67	Картометрический	0,1	-
256	554956.79	2225109.57	Картометрический	0,1	-
257	554951.28	2225105.85	Картометрический	0,1	-
258	554950.85	2225105.57	Картометрический	0,1	-
259	554940.36	2225099.24	Картометрический	0,1	-
260	554939.92	2225098.99	Картометрический	0,1	-
261	554926.82	2225091.96	Картометрический	0,1	-
262	554926.35	2225091.72	Картометрический	0,1	-
263	554907.61	2225082.91	Картометрический	0,1	-
264	554894.59	2225076.77	Картометрический	0,1	-
265	554881.57	2225070.27	Картометрический	0,1	-
266	554881.23	2225070.11	Картометрический	0,1	-
267	554863.91	2225062.27	Картометрический	0,1	-
268	554847.40	2225054.03	Картометрический	0,1	-
269	554847.38	2225054.02	Картометрический	0,1	-
270	554830.07	2225045.43	Картометрический	0,1	-
271	554814.75	2225037.51	Картометрический	0,1	-
272	554799.65	2225029.66	Картометрический	0,1	-
273	554799.43	2225029.55	Картометрический	0,1	-
274	554786.15	2225023.06	Картометрический	0,1	-

Раздел 2

Сведения о местоположении границ объекта

Обозначение характерных точек границ	Координаты, м		Метод определения координат характерной точки	Средняя квадратическая погрешность положения характерной точки (Мт), м	Описание обозначения точки на местности (при наличии)
	X	Y			
1	2	3	4	5	6
275	554771.21	2225015.02	Картометрический	0,1	-
276	554771.02	2225014.92	Картометрический	0,1	-
277	554756.72	2225007.60	Картометрический	0,1	-
278	554749.03	2225003.53	Картометрический	0,1	-
279	554740.03	2224998.67	Картометрический	0,1	-
280	554739.62	2224998.46	Картометрический	0,1	-
281	554732.97	2224995.26	Картометрический	0,1	-
282	554732.69	2224995.13	Картометрический	0,1	-
283	554721.81	2224990.31	Картометрический	0,1	-
284	554721.71	2224990.27	Картометрический	0,1	-
285	554704.50	2224982.83	Картометрический	0,1	-
286	554704.42	2224982.80	Картометрический	0,1	-
287	554695.97	2224979.24	Картометрический	0,1	-
288	554682.26	2224973.29	Картометрический	0,1	-
289	554682.02	2224973.18	Картометрический	0,1	-
290	554668.01	2224967.54	Картометрический	0,1	-
291	554667.87	2224967.48	Картометрический	0,1	-
292	554657.62	2224963.53	Картометрический	0,1	-
293	554651.15	2224961.04	Картометрический	0,1	-
294	554650.42	2224960.80	Картометрический	0,1	-
295	554634.39	2224956.00	Картометрический	0,1	-
296	554634.01	2224955.89	Картометрический	0,1	-
297	554622.67	2224952.98	Картометрический	0,1	-
298	554608.47	2224948.92	Картометрический	0,1	-
299	554600.23	2224945.89	Картометрический	0,1	-
300	554594.33	2224943.42	Картометрический	0,1	-
301	554591.43	2224941.83	Картометрический	0,1	-
302	554588.69	2224939.86	Картометрический	0,1	-
303	554585.84	2224937.04	Картометрический	0,1	-
304	554582.32	2224933.03	Картометрический	0,1	-
305	554573.53	2224921.53	Картометрический	0,1	-
306	554573.47	2224921.45	Картометрический	0,1	-
307	554568.67	2224915.30	Картометрический	0,1	-
308	554567.67	2224914.20	Картометрический	0,1	-
309	554562.83	2224909.61	Картометрический	0,1	-
310	554561.95	2224908.86	Картометрический	0,1	-
311	554556.68	2224904.92	Картометрический	0,1	-
312	554556.01	2224904.45	Картометрический	0,1	-
313	554550.24	2224900.83	Картометрический	0,1	-
314	554549.70	2224900.51	Картометрический	0,1	-

Раздел 2

Сведения о местоположении границ объекта

Обозначение характерных точек границ	Координаты, м		Метод определения координат характерной точки	Средняя квадратическая погрешность положения характерной точки (Мт), м	Описание обозначения точки на местности (при наличии)
	X	Y			
1	2	3	4	5	6
315	554544.03	2224897.43	Картометрический	0,1	-
316	554543.38	2224897.10	Картометрический	0,1	-
317	554538.00	2224894.67	Картометрический	0,1	-
318	554537.22	2224894.35	Картометрический	0,1	-
319	554530.50	2224891.96	Картометрический	0,1	-
320	554530.16	2224891.85	Картометрический	0,1	-
321	554524.49	2224890.05	Картометрический	0,1	-
322	554523.99	2224889.91	Картометрический	0,1	-
323	554514.78	2224887.52	Картометрический	0,1	-
324	554514.49	2224887.45	Картометрический	0,1	-
325	554502.69	2224884.76	Картометрический	0,1	-
326	554502.51	2224884.72	Картометрический	0,1	-
327	554485.54	2224881.19	Картометрический	0,1	-
328	554465.63	2224875.95	Картометрический	0,1	-
329	554447.25	2224870.89	Картометрический	0,1	-
330	554428.66	2224864.98	Картометрический	0,1	-
331	554412.93	2224859.59	Картометрический	0,1	-
332	554395.88	2224853.48	Картометрический	0,1	-
333	554380.87	2224847.63	Картометрический	0,1	-
334	554372.31	2224844.04	Картометрический	0,1	-
335	554366.74	2224841.02	Картометрический	0,1	-
336	554359.85	2224836.21	Картометрический	0,1	-
337	554350.10	2224829.11	Картометрический	0,1	-
338	554337.19	2224818.55	Картометрический	0,1	-
339	554337.02	2224818.41	Картометрический	0,1	-
340	554323.67	2224807.98	Картометрический	0,1	-
341	554312.64	2224797.70	Картометрический	0,1	-
342	554304.74	2224789.59	Картометрический	0,1	-
343	554299.95	2224783.92	Картометрический	0,1	-
344	554296.37	2224779.09	Картометрический	0,1	-
345	554295.27	2224777.84	Картометрический	0,1	-
346	554293.35	2224775.99	Картометрический	0,1	-
347	554292.51	2224775.26	Картометрический	0,1	-
348	554289.13	2224772.67	Картометрический	0,1	-
349	554288.71	2224772.36	Картометрический	0,1	-
350	554283.34	2224768.66	Картометрический	0,1	-
351	554272.64	2224761.48	Картометрический	0,1	-
352	554272.15	2224761.17	Картометрический	0,1	-
353	554262.29	2224755.34	Картометрический	0,1	-
354	554262.07	2224755.21	Картометрический	0,1	-

Раздел 2

Сведения о местоположении границ объекта

Обозначение характерных точек границ	Координаты, м		Метод определения координат характерной точки	Средняя квадратическая погрешность положения характерной точки (Мт), м	Описание обозначения точки на местности (при наличии)
	X	Y			
1	2	3	4	5	6
355	554252.58	2224749.94	Картометрический	0,1	-
356	554251.89	2224749.59	Картометрический	0,1	-
357	554242.77	2224745.40	Картометрический	0,1	-
358	554237.07	2224741.88	Картометрический	0,1	-
359	554236.15	2224741.38	Картометрический	0,1	-
360	554230.78	2224738.80	Картометрический	0,1	-
361	554230.18	2224738.54	Картометрический	0,1	-
362	554217.54	2224733.46	Картометрический	0,1	-
363	554200.11	2224726.04	Картометрический	0,1	-
364	554200.04	2224726.01	Картометрический	0,1	-
365	554181.55	2224718.29	Картометрический	0,1	-
366	554160.54	2224709.58	Картометрический	0,1	-
367	554160.22	2224709.46	Картометрический	0,1	-
368	554148.87	2224705.20	Картометрический	0,1	-
369	554148.49	2224705.07	Картометрический	0,1	-
370	554141.59	2224702.78	Картометрический	0,1	-
371	554138.04	2224701.62	Картометрический	0,1	-
372	554137.41	2224701.43	Картометрический	0,1	-
373	554133.27	2224700.36	Картометрический	0,1	-
374	554132.87	2224700.27	Картометрический	0,1	-
375	554127.89	2224699.20	Картометрический	0,1	-
376	554123.31	2224698.27	Картометрический	0,1	-
377	554122.94	2224698.20	Картометрический	0,1	-
378	554117.54	2224697.31	Картометрический	0,1	-
379	554117.18	2224697.26	Картометрический	0,1	-
380	554113.79	2224696.83	Картометрический	0,1	-
381	554113.08	2224696.76	Картометрический	0,1	-
382	554108.49	2224696.51	Картометрический	0,1	-
383	554107.58	2224696.50	Картометрический	0,1	-
384	554103.33	2224696.65	Картометрический	0,1	-
385	554102.97	2224696.67	Картометрический	0,1	-
386	554098.39	2224697.00	Картометрический	0,1	-
387	554097.74	2224697.07	Картометрический	0,1	-
388	554094.07	2224697.58	Картометрический	0,1	-
389	554093.84	2224697.61	Картометрический	0,1	-
390	554089.32	2224698.35	Картометрический	0,1	-
391	554088.80	2224698.45	Картометрический	0,1	-
392	554085.06	2224699.26	Картометрический	0,1	-
393	554084.09	2224699.53	Картометрический	0,1	-
394	554079.26	2224701.10	Картометрический	0,1	-

Раздел 2

Сведения о местоположении границ объекта

Обозначение характерных точек границ	Координаты, м		Метод определения координат характерной точки	Средняя квадратическая погрешность положения характерной точки (Мт), м	Описание обозначения точки на местности (при наличии)
	X	Y			
1	2	3	4	5	6
395	554078.24	2224701.50	Картометрический	0,1	-
396	554074.72	2224703.09	Картометрический	0,1	-
397	554074.03	2224703.44	Картометрический	0,1	-
398	554070.84	2224705.19	Картометрический	0,1	-
399	554070.29	2224705.51	Картометрический	0,1	-
400	554065.62	2224708.49	Картометрический	0,1	-
401	554064.77	2224709.09	Картометрический	0,1	-
402	554061.34	2224711.81	Картометрический	0,1	-
403	554060.85	2224712.22	Картометрический	0,1	-
404	554057.84	2224714.94	Картометрический	0,1	-
405	554057.33	2224715.44	Картометрический	0,1	-
406	554054.92	2224717.95	Картометрический	0,1	-
407	554054.62	2224718.27	Картометрический	0,1	-
408	554052.17	2224721.06	Картометрический	0,1	-
409	554051.59	2224721.79	Картометрический	0,1	-
410	554049.53	2224724.63	Картометрический	0,1	-
411	554048.68	2224726.03	Картометрический	0,1	-
412	554046.78	2224729.84	Картометрический	0,1	-
413	554046.30	2224730.96	Картометрический	0,1	-
414	554045.36	2224733.60	Картометрический	0,1	-
415	554045.19	2224734.12	Картометрический	0,1	-
416	554042.76	2224742.35	Картометрический	0,1	-
417	554042.71	2224742.52	Картометрический	0,1	-
418	554036.98	2224763.30	Картометрический	0,1	-
419	554034.98	2224763.70	Картометрический	0,1	-
420	554019.36	2224763.45	Картометрический	0,1	-
421	554025.25	2224688.06	Картометрический	0,1	-
422	553975.73	2224687.71	Картометрический	0,1	-
423	553959.38	2224687.59	Картометрический	0,1	-
424	553955.59	2224681.00	Картометрический	0,1	-
425	553933.07	2224550.79	Картометрический	0,1	-
426	553932.36	2224542.07	Картометрический	0,1	-
427	553933.60	2224537.80	Картометрический	0,1	-
428	553936.63	2224534.78	Картометрический	0,1	-
429	553941.25	2224533.89	Картометрический	0,1	-
430	553940.54	2224526.03	Картометрический	0,1	-
431	553935.20	2224526.60	Картометрический	0,1	-
432	553931.65	2224523.58	Картометрический	0,1	-
433	553926.20	2224493.54	Картометрический	0,1	-
434	553925.36	2224461.98	Картометрический	0,1	-

Раздел 2

Сведения о местоположении границ объекта

Обозначение характерных точек границ	Координаты, м		Метод определения координат характерной точки	Средняя квадратическая погрешность положения характерной точки (Мт), м	Описание обозначения точки на местности (при наличии)
	X	Y			
1	2	3	4	5	6
435	553926.65	2224392.58	Картометрический	0,1	-
436	553934.16	2224335.42	Картометрический	0,1	-
437	553953.44	2224268.63	Картометрический	0,1	-
438	553974.15	2224216.22	Картометрический	0,1	-
439	553993.26	2224182.92	Картометрический	0,1	-
440	553998.82	2224175.29	Картометрический	0,1	-
441	554003.26	2224174.04	Картометрический	0,1	-
442	554007.71	2224174.93	Картометрический	0,1	-
443	554012.86	2224167.99	Картометрический	0,1	-
444	554010.55	2224162.13	Картометрический	0,1	-
445	554014.64	2224152.52	Картометрический	0,1	-
446	554028.29	2224133.31	Картометрический	0,1	-
447	554035.10	2224127.03	Картометрический	0,1	-
448	554025.35	2224125.64	Картометрический	0,1	-
449	554022.70	2224128.08	Картометрический	0,1	-
450	553990.66	2224167.81	Картометрический	0,1	-
451	553965.43	2224207.16	Картометрический	0,1	-
452	553942.06	2224262.51	Картометрический	0,1	-
453	553921.88	2224332.90	Картометрический	0,1	-
454	553915.49	2224391.79	Картометрический	0,1	-
455	553913.84	2224423.85	Картометрический	0,1	-
456	553913.08	2224461.06	Картометрический	0,1	-
457	553913.64	2224494.42	Картометрический	0,1	-
458	553913.94	2224518.88	Картометрический	0,1	-
459	553900.70	2224529.62	Картометрический	0,1	-
460	553889.68	2224540.83	Картометрический	0,1	-
461	553892.88	2224571.59	Картометрический	0,1	-
462	553906.22	2224583.33	Картометрический	0,1	-
463	553910.03	2224589.32	Картометрический	0,1	-
464	553860.25	2224594.62	Картометрический	0,1	-
465	553862.92	2224623.61	Картометрический	0,1	-
466	553932.99	2224616.07	Картометрический	0,1	-
467	553944.11	2224681.58	Картометрический	0,1	-
468	553951.00	2224751.29	Картометрический	0,1	-
469	553946.34	2224840.13	Картометрический	0,1	-
470	553942.94	2224852.10	Картометрический	0,1	-
471	553939.30	2224857.48	Картометрический	0,1	-
472	553938.58	2224867.93	Картометрический	0,1	-
473	553939.96	2224872.75	Картометрический	0,1	-
474	553934.22	2224912.81	Картометрический	0,1	-

Раздел 2

Сведения о местоположении границ объекта

Обозначение характерных точек границ	Координаты, м		Метод определения координат характерной точки	Средняя квадратическая погрешность положения характерной точки (Мт), м	Описание обозначения точки на местности (при наличии)
	X	Y			
1	2	3	4	5	6
475	553914.75	2224980.32	Картометрический	0,1	-
476	553901.53	2225013.85	Картометрический	0,1	-
477	553887.85	2225039.92	Картометрический	0,1	-
478	553872.24	2225064.43	Картометрический	0,1	-
479	553848.17	2225089.83	Картометрический	0,1	-
480	553832.67	2225106.21	Картометрический	0,1	-
481	553789.07	2225145.69	Картометрический	0,1	-
482	553737.41	2225180.60	Картометрический	0,1	-
483	553736.74	2225180.91	Картометрический	0,1	-
484	553743.60	2225193.11	Картометрический	0,1	-
485	553748.56	2225192.12	Картометрический	0,1	-
486	553751.41	2225192.24	Картометрический	0,1	-
487	553757.33	2225192.81	Картометрический	0,1	-
488	553762.67	2225192.46	Картометрический	0,1	-
489	553763.47	2225189.05	Картометрический	0,1	-
490	553758.12	2225188.14	Картометрический	0,1	-
491	553753.66	2225185.77	Картометрический	0,1	-
492	553754.25	2225184.10	Картометрический	0,1	-
493	553770.60	2225173.18	Картометрический	0,1	-
494	553803.85	2225147.89	Картометрический	0,1	-
495	553846.81	2225107.68	Картометрический	0,1	-
496	553879.04	2225073.06	Картометрический	0,1	-
497	553898.47	2225046.43	Картометрический	0,1	-
498	553912.09	2225019.54	Картометрический	0,1	-
499	553925.86	2224986.56	Картометрический	0,1	-
500	553944.49	2224916.62	Картометрический	0,1	-
501	553952.40	2224883.71	Картометрический	0,1	-
502	553955.90	2224874.77	Картометрический	0,1	-
503	553958.84	2224875.81	Картометрический	0,1	-
504	553955.86	2224917.20	Картометрический	0,1	-
505	553950.95	2224983.92	Картометрический	0,1	-
506	553945.36	2225010.57	Картометрический	0,1	-
507	553941.02	2225027.61	Картометрический	0,1	-
508	553938.62	2225044.32	Картометрический	0,1	-
509	553941.89	2225061.81	Картометрический	0,1	-
510	553974.34	2225063.26	Картометрический	0,1	-
511	554059.91	2225039.31	Картометрический	0,1	-
512	554144.04	2225085.09	Картометрический	0,1	-
513	554160.18	2225093.87	Картометрический	0,1	-
514	554203.69	2225117.55	Картометрический	0,1	-

Раздел 2

Сведения о местоположении границ объекта

Обозначение характерных точек границ	Координаты, м		Метод определения координат характерной точки	Средняя квадратическая погрешность положения характерной точки (Мт), м	Описание обозначения точки на местности (при наличии)
	X	Y			
1	2	3	4	5	6
515	554208.11	2225119.95	Картометрический	0,1	-
516	554497.58	2225318.93	Картометрический	0,1	-
517	554515.26	2225332.20	Картометрический	0,1	-
518	554556.58	2225376.87	Картометрический	0,1	-
519	554556.89	2225386.16	Картометрический	0,1	-
520	554561.08	2225392.92	Картометрический	0,1	-
521	554568.37	2225393.48	Картометрический	0,1	-
522	554593.65	2225418.99	Картометрический	0,1	-
523	554597.78	2225421.07	Картометрический	0,1	-
524	554603.69	2225426.97	Картометрический	0,1	-
525	554604.98	2225432.14	Картометрический	0,1	-
526	554608.46	2225441.82	Картометрический	0,1	-
527	554607.29	2225454.51	Картометрический	0,1	-
528	554663.37	2225500.94	Картометрический	0,1	-
529	554658.96	2225504.25	Картометрический	0,1	-
530	554688.26	2225525.94	Картометрический	0,1	-
531	554677.55	2225538.29	Картометрический	0,1	-
532	554706.25	2225563.64	Картометрический	0,1	-
533	554764.91	2225603.94	Картометрический	0,1	-
534	554773.49	2225610.88	Картометрический	0,1	-
535	554787.73	2225611.06	Картометрический	0,1	-
536	554791.04	2225604.47	Картометрический	0,1	-
537	554822.72	2225541.29	Картометрический	0,1	-
538	554830.99	2225526.95	Картометрический	0,1	-
539	554872.38	2225440.39	Картометрический	0,1	-
540	554909.15	2225344.50	Картометрический	0,1	-
541	554931.03	2225308.58	Картометрический	0,1	-
542	554999.42	2225171.02	Картометрический	0,1	-
543	554999.48	2225171.07	Картометрический	0,1	-
544	555012.42	2225182.49	Картометрический	0,1	-
545	555022.87	2225192.09	Картометрический	0,1	-
546	555022.89	2225192.11	Картометрический	0,1	-
547	555038.32	2225206.21	Картометрический	0,1	-
548	555052.35	2225219.94	Картометрический	0,1	-
549	555052.61	2225220.19	Картометрический	0,1	-
550	555065.38	2225231.81	Картометрический	0,1	-
551	555065.48	2225231.90	Картометрический	0,1	-
552	555076.72	2225241.87	Картометрический	0,1	-
553	555088.27	2225252.49	Картометрический	0,1	-
554	555102.43	2225265.56	Картометрический	0,1	-

Раздел 2

Сведения о местоположении границ объекта

Обозначение характерных точек границ	Координаты, м		Метод определения координат характерной точки	Средняя квадратическая погрешность положения характерной точки (Мт), м	Описание обозначения точки на местности (при наличии)
	X	Y			
1	2	3	4	5	6
555	555102.49	2225265.61	Картометрический	0,1	-
556	555116.94	2225278.76	Картометрический	0,1	-
557	555116.97	2225278.79	Картометрический	0,1	-
558	555130.04	2225290.59	Картометрический	0,1	-
559	555142.20	2225301.55	Картометрический	0,1	-
560	555156.42	2225314.52	Картометрический	0,1	-
561	555171.16	2225328.08	Картометрический	0,1	-
562	555186.97	2225342.41	Картометрический	0,1	-
563	555187.35	2225342.75	Картометрический	0,1	-
564	555204.14	2225356.48	Картометрический	0,1	-
565	555220.57	2225370.39	Картометрический	0,1	-
566	555236.82	2225384.18	Картометрический	0,1	-
567	555252.96	2225398.15	Картометрический	0,1	-
568	555253.12	2225398.28	Картометрический	0,1	-
569	555270.60	2225412.80	Картометрический	0,1	-
570	555286.96	2225426.45	Картометрический	0,1	-
571	555310.48	2225446.39	Картометрический	0,1	-
572	555332.96	2225465.93	Картометрический	0,1	-
573	555355.68	2225486.46	Картометрический	0,1	-
574	555378.01	2225506.69	Картометрический	0,1	-
575	555399.55	2225526.43	Картометрический	0,1	-
576	555413.44	2225539.46	Картометрический	0,1	-
577	555434.54	2225561.87	Картометрический	0,1	-
578	555434.76	2225562.10	Картометрический	0,1	-
579	555451.07	2225578.37	Картометрический	0,1	-
580	555469.77	2225598.00	Картометрический	0,1	-
581	555483.75	2225613.34	Картометрический	0,1	-
582	555484.13	2225613.74	Картометрический	0,1	-
583	555488.08	2225617.61	Картометрический	0,1	-
584	555488.40	2225617.91	Картометрический	0,1	-
585	555489.03	2225618.48	Картометрический	0,1	-
586	555489.84	2225618.18	Картометрический	0,1	-
190	555491.94	2225620.42	Картометрический	0,1	-
587	554730.34	2225138.67	Картометрический	0,1	-
588	554713.40	2225125.75	Картометрический	0,1	-
589	554721.75	2225115.45	Картометрический	0,1	-
590	554722.73	2225111.74	Картометрический	0,1	-
591	554745.79	2225075.62	Картометрический	0,1	-
592	554763.33	2225089.29	Картометрический	0,1	-
593	554763.04	2225089.70	Картометрический	0,1	-

Раздел 2

Сведения о местоположении границ объекта

Обозначение характерных точек границ	Координаты, м		Метод определения координат характерной точки	Средняя квадратическая погрешность положения характерной точки (Мт), м	Описание обозначения точки на местности (при наличии)
	X	Y			
1	2	3	4	5	6
594	554739.87	2225125.96	Картометрический	0,1	-
595	554736.24	2225130.89	Картометрический	0,1	-
587	554730.34	2225138.67	Картометрический	0,1	-
596	555520.42	2225583.47	Картометрический	0,1	-
597	555574.29	2225571.55	Картометрический	0,1	-
598	555577.60	2225556.55	Картометрический	0,1	-
599	555557.87	2225522.91	Картометрический	0,1	-
600	555532.43	2225479.54	Картометрический	0,1	-
601	555508.68	2225441.73	Картометрический	0,1	-
602	555490.31	2225412.88	Картометрический	0,1	-
603	555467.36	2225392.02	Картометрический	0,1	-
604	555433.92	2225373.81	Картометрический	0,1	-
605	555388.97	2225351.89	Картометрический	0,1	-
606	555363.78	2225380.35	Картометрический	0,1	-
607	555333.16	2225413.32	Картометрический	0,1	-
608	555362.76	2225440.22	Картометрический	0,1	-
609	555392.37	2225467.12	Картометрический	0,1	-
610	555421.97	2225494.02	Картометрический	0,1	-
611	555451.58	2225520.92	Картометрический	0,1	-
612	555481.19	2225547.83	Картометрический	0,1	-
613	555510.80	2225574.73	Картометрический	0,1	-
596	555520.42	2225583.47	Картометрический	0,1	-
614	555287.45	2225371.51	Картометрический	0,1	-
615	555317.79	2225338.28	Картометрический	0,1	-
616	555347.46	2225305.78	Картометрический	0,1	-
617	555324.05	2225273.58	Картометрический	0,1	-
618	555305.24	2225241.52	Картометрический	0,1	-
619	555287.73	2225214.70	Картометрический	0,1	-
620	555265.94	2225194.82	Картометрический	0,1	-
621	555248.22	2225178.65	Картометрический	0,1	-
622	555169.65	2225186.85	Картометрический	0,1	-
623	555113.95	2225192.67	Картометрический	0,1	-
624	555105.96	2225201.49	Картометрический	0,1	-
625	555106.86	2225206.67	Картометрический	0,1	-
626	555140.84	2225237.69	Картометрический	0,1	-
627	555170.01	2225264.32	Картометрический	0,1	-
628	555198.82	2225290.62	Картометрический	0,1	-
629	555228.36	2225317.58	Картометрический	0,1	-
630	555257.91	2225344.55	Картометрический	0,1	-
614	555287.45	2225371.51	Картометрический	0,1	-

Раздел 2

Сведения о местоположении границ объекта

Обозначение характерных точек границ	Координаты, м		Метод определения координат характерной точки	Средняя квадратическая погрешность положения характерной точки (M _t), м	Описание обозначения точки на местности (при наличии)
	X	Y			
1	2	3	4	5	6
631	555092.99	2225841.39	Картометрический	0,1	-
632	555106.95	2225801.93	Картометрический	0,1	-
633	555073.71	2225755.42	Картометрический	0,1	-
634	555052.72	2225726.05	Картометрический	0,1	-
635	555032.93	2225698.36	Картометрический	0,1	-
636	555017.98	2225677.45	Картометрический	0,1	-
637	555035.47	2225655.18	Картометрический	0,1	-
638	555076.09	2225626.03	Картометрический	0,1	-
639	555058.60	2225601.66	Картометрический	0,1	-
640	555041.11	2225577.29	Картометрический	0,1	-
641	555022.45	2225551.29	Картометрический	0,1	-
642	554984.16	2225583.69	Картометрический	0,1	-
643	554963.47	2225601.19	Картометрический	0,1	-
644	554950.22	2225582.65	Картометрический	0,1	-
645	554926.32	2225549.22	Картометрический	0,1	-
646	554896.79	2225616.78	Картометрический	0,1	-
647	554922.51	2225646.22	Картометрический	0,1	-
648	554951.63	2225679.56	Картометрический	0,1	-
649	554982.52	2225714.92	Картометрический	0,1	-
650	554997.80	2225732.41	Картометрический	0,1	-
651	555014.64	2225751.70	Картометрический	0,1	-
652	555035.32	2225775.37	Картометрический	0,1	-
653	555057.98	2225801.31	Картометрический	0,1	-
631	555092.99	2225841.39	Картометрический	0,1	-
654	554689.27	2224049.84	Картометрический	0,1	-
655	554822.71	2224005.82	Картометрический	0,1	-
656	554900.46	2223979.87	Картометрический	0,1	-
657	554965.65	2223958.63	Картометрический	0,1	-
658	554935.37	2223888.96	Картометрический	0,1	-
659	554854.24	2223917.33	Картометрический	0,1	-
660	554710.56	2223973.80	Картометрический	0,1	-
661	554712.64	2223980.02	Картометрический	0,1	-
662	554684.18	2223988.69	Картометрический	0,1	-
663	554682.53	2223984.71	Картометрический	0,1	-
664	554663.49	2223992.27	Картометрический	0,1	-
654	554689.27	2224049.84	Картометрический	0,1	-
665	554004.21	2224529.06	Картометрический	0,1	-
666	554006.16	2224415.12	Картометрический	0,1	-
667	554017.76	2224415.48	Картометрический	0,1	-
668	554015.83	2224267.93	Картометрический	0,1	-

Раздел 2

Сведения о местоположении границ объекта

Обозначение характерных точек границ	Координаты, м		Метод определения координат характерной точки	Средняя квадратическая погрешность положения характерной точки (Мт), м	Описание обозначения точки на местности (при наличии)
	X	Y			
1	2	3	4	5	6
669	553983.48	2224250.99	Картометрический	0,1	-
670	553983.66	2224250.66	Картометрический	0,1	-
671	553968.90	2224258.99	Картометрический	0,1	-
672	553951.95	2224320.45	Картометрический	0,1	-
673	553951.46	2224337.06	Картометрический	0,1	-
674	553951.57	2224346.49	Картометрический	0,1	-
675	553951.92	2224376.91	Картометрический	0,1	-
676	553955.89	2224522.61	Картометрический	0,1	-
665	554004.21	2224529.06	Картометрический	0,1	-
677	554299.05	2224600.04	Картометрический	0,1	-
678	554308.76	2224504.45	Картометрический	0,1	-
679	554246.19	2224490.89	Картометрический	0,1	-
680	554244.41	2224501.13	Картометрический	0,1	-
681	554233.72	2224499.41	Картометрический	0,1	-
682	554213.62	2224599.90	Картометрический	0,1	-
677	554299.05	2224600.04	Картометрический	0,1	-
683	554372.89	2224771.57	Картометрический	0,1	-
684	554382.50	2224722.50	Картометрический	0,1	-
685	554341.59	2224714.49	Картометрический	0,1	-
686	554316.04	2224760.43	Картометрический	0,1	-
683	554372.89	2224771.57	Картометрический	0,1	-
687	552216.05	2225854.20	Картометрический	0,1	-
688	552225.90	2225817.86	Картометрический	0,1	-
689	552184.40	2225806.62	Картометрический	0,1	-
690	552176.98	2225833.98	Картометрический	0,1	-
691	552199.20	2225849.67	Картометрический	0,1	-
687	552216.05	2225854.20	Картометрический	0,1	-
692	553881.10	2224179.12	Картометрический	0,1	-
693	553912.42	2224148.60	Картометрический	0,1	-
694	553889.95	2224125.80	Картометрический	0,1	-
695	553858.63	2224156.32	Картометрический	0,1	-
692	553881.10	2224179.12	Картометрический	0,1	-
696	553888.59	2225130.62	Картометрический	0,1	-
697	553907.29	2225104.30	Картометрический	0,1	-
698	553878.49	2225083.36	Картометрический	0,1	-
699	553857.43	2225108.60	Картометрический	0,1	-
696	553888.59	2225130.62	Картометрический	0,1	-

Раздел 2

Сведения о местоположении границ объекта

3. Сведения о характерных точках части (частей) границы объекта

Обозначение характерных точек границ	Координаты, м		Метод определения координат характерной точки	Средняя квадратическая погрешность положения характерной точки (M _t), м	Описание обозначения точки на местности (при наличии)
	X	Y			
1	2	3	4	5	6
-	-	-	-	-	-

Раздел 3

Сведения о местоположении измененных (уточненных) границ объекта

1. Система координат -

2. Сведения о характерных точках границ объекта

Обозначение характерных точек границ	Существующие координаты, м		Измененные (уточненные) координаты, м		Метод определения координат характерной точки	Средняя квадратическая погрешность положения характерной точки (Mt), м	Описание обозначения точки на местности (при наличии)
	X	Y	X	Y			
1	2	3	4	5	6	7	8
-	-	-	-	-	-	-	

3. Сведения о характерных точках части (частей) границы объекта

Обозначение характерных точек границ	Существующие координаты, м		Измененные (уточненные) координаты, м		Метод определения координат характерной точки	Средняя квадратическая погрешность положения характерной точки (Mt), м	Описание обозначения точки на местности (при наличии)
	X	Y	X	Y			
1	2	3	4	5	6	7	8
-	-	-	-	-	-	-	

Раздел 4

План границ объекта



Масштаб 1:20000

Условные обозначения:

- - граница объекта, местоположение которого описано
- - границы муниципальных образований
- - границы зон с особыми условиями использования территорий
- - границы земельных участков по сведениям ЕГРН
- - характерная точка границы объекта

Подпись _____ Дата « _____ » 20__ г.

Место для оттиска печати (при наличии) лица, составившего описание местоположения границ объекта

ОПИСАНИЕ МЕСТОПОЛОЖЕНИЯ ГРАНИЦ

хут. Григорово

(наименование объекта, местоположение границ которого описано (далее - объект))

Раздел 1

Сведения об объекте

№ п/п	Характеристики объекта	Описание характеристик
1	2	3
1.	Местоположение объекта	Московская область, Сергиево-Посадский городской округ
2.	Площадь объекта +/- величина погрешности определения площади (P +/- Дельта P)	154971 кв. м ± 138 кв. м
3.	Иные характеристики объекта	

Раздел 2

Сведения о местоположении границ объекта

1. Система координат МСК-50, зона 2

2. Сведения о характерных точках границ объекта

Обозначение характерных точек границ	Координаты, м		Метод определения координат характерной точки	Средняя квадратическая погрешность положения характерной точки (M _t), м	Описание обозначения точки на местности (при наличии)
	X	Y			
1	2	3	4	5	6
1	558070.07	2233911.76	Картометрический	0,1	-
2	558155.64	2233897.68	Картометрический	0,1	-
3	558150.95	2233866.02	Картометрический	0,1	-
4	558225.98	2233846.08	Картометрический	0,1	-
5	558202.98	2233714.82	Картометрический	0,1	-
6	558200.71	2233699.74	Картометрический	0,1	-
7	558199.40	2233660.12	Картометрический	0,1	-
8	558147.28	2233439.97	Картометрический	0,1	-
9	558128.83	2233346.35	Картометрический	0,1	-
10	558115.60	2233341.49	Картометрический	0,1	-
11	558075.73	2233345.80	Картометрический	0,1	-
12	558030.61	2233351.90	Картометрический	0,1	-
13	557993.46	2233357.37	Картометрический	0,1	-
14	557990.45	2233357.94	Картометрический	0,1	-
15	557985.18	2233365.10	Картометрический	0,1	-
16	557942.93	2233367.53	Картометрический	0,1	-
17	557945.36	2233409.85	Картометрический	0,1	-
18	557855.27	2233421.82	Картометрический	0,1	-
19	557850.58	2233444.58	Картометрический	0,1	-
20	557854.66	2233467.53	Картометрический	0,1	-
21	557859.97	2233512.83	Картометрический	0,1	-
22	557861.80	2233562.80	Картометрический	0,1	-
23	557877.49	2233617.08	Картометрический	0,1	-
24	557881.44	2233641.52	Картометрический	0,1	-
25	557901.48	2233732.15	Картометрический	0,1	-
26	557894.17	2233733.96	Картометрический	0,1	-
27	557900.50	2233758.90	Картометрический	0,1	-
28	557910.74	2233761.80	Картометрический	0,1	-
29	557947.29	2233894.99	Картометрический	0,1	-
30	558036.49	2233884.21	Картометрический	0,1	-
31	558057.76	2233908.41	Картометрический	0,1	-
1	558070.07	2233911.76	Картометрический	0,1	-

Раздел 2

Сведения о местоположении границ объекта

3. Сведения о характерных точках части (частей) границы объекта

Обозначение характерных точек границ	Координаты, м		Метод определения координат характерной точки	Средняя квадратическая погрешность положения характерной точки (M _t), м	Описание обозначения точки на местности (при наличии)
	X	Y			
1	2	3	4	5	6
-	-	-	-	-	-

Раздел 3

Сведения о местоположении измененных (уточненных) границ объекта

1. Система координат -

2. Сведения о характерных точках границ объекта

Обозначение характерных точек границ	Существующие координаты, м		Измененные (уточненные) координаты, м		Метод определения координат характерной точки	Средняя квадратическая погрешность положения характерной точки (Mt), м	Описание обозначения точки на местности (при наличии)
	X	Y	X	Y			
1	2	3	4	5	6	7	8
-	-	-	-	-	-	-	

3. Сведения о характерных точках части (частей) границы объекта






Обозначение характерных точек границ	Существующие координаты, м		Измененные (уточненные) координаты, м		Метод определения координат характерной точки	Средняя квадратическая погрешность положения характерной точки (Mt), м	Описание обозначения точки на местности (при наличии)
	X	Y	X	Y			
1	2	3	4	5	6	7	8
-	-	-	-	-	-	-	

Раздел 4
План границ объекта



Масштаб 1:3000

Условные обозначения:

-  - граница объекта, местоположение которого описано
-  - границы муниципальных образований
-  - границы зон с особыми условиями использования территорий
-  - границы земельных участков по сведениям ЕГРН
-  - характерная точка границы объекта

Подпись _____ Дата « ____ » _____ 20__ г.

Место для оттиска печати (при наличии) лица, составившего описание местоположения границ объекта

ОПИСАНИЕ МЕСТОПОЛОЖЕНИЯ ГРАНИЦ

хут. Митино

(наименование объекта, местоположение границ которого описано (далее - объект))

Раздел 1

Сведения об объекте

№ п/п	Характеристики объекта	Описание характеристик
1	2	3
1.	Местоположение объекта	Московская область, Сергиево-Посадский городской округ
2.	Площадь объекта +/- величина погрешности определения площади (P +/- Дельта P)	112650 кв. м ± 117 кв. м
3.	Иные характеристики объекта	

Раздел 2

Сведения о местоположении границ объекта

1. Система координат МСК-50, зона 2

2. Сведения о характерных точках границ объекта

Обозначение характерных точек границ	Координаты, м		Метод определения координат характерной точки	Средняя квадратическая погрешность положения характерной точки (Mt), м	Описание обозначения точки на местности (при наличии)
	X	Y			
1	2	3	4	5	6
1	525103.16	2219813.67	Картометрический	0,1	-
2	524893.49	2219816.00	Картометрический	0,1	-
3	524890.59	2219816.83	Картометрический	0,1	-
4	524884.39	2219818.75	Картометрический	0,1	-
5	524883.98	2219818.90	Картометрический	0,1	-
6	524889.82	2219829.83	Картометрический	0,1	-
7	524889.55	2219830.03	Картометрический	0,1	-
8	524906.11	2219860.39	Картометрический	0,1	-
9	524885.44	2219874.47	Картометрический	0,1	-
10	524884.57	2219875.24	Картометрический	0,1	-
11	524861.98	2219889.79	Картометрический	0,1	-
12	524835.39	2219902.14	Картометрический	0,1	-
13	524832.10	2219904.95	Картометрический	0,1	-
14	524809.85	2219917.88	Картометрический	0,1	-
15	524805.94	2219919.60	Картометрический	0,1	-
16	524802.59	2219920.80	Картометрический	0,1	-
17	524768.67	2219938.45	Картометрический	0,1	-
18	524767.31	2219938.77	Картометрический	0,1	-
19	524772.28	2219948.25	Картометрический	0,1	-
20	524766.99	2219954.33	Картометрический	0,1	-
21	524721.98	2219982.90	Картометрический	0,1	-
22	524721.74	2219993.36	Картометрический	0,1	-
23	524721.95	2219996.28	Картометрический	0,1	-
24	524720.08	2219997.54	Картометрический	0,1	-
25	524721.96	2220026.48	Картометрический	0,1	-
26	524716.66	2220036.22	Картометрический	0,1	-
27	524716.00	2220045.15	Картометрический	0,1	-
28	524736.33	2220080.58	Картометрический	0,1	-
29	524745.94	2220080.61	Картометрический	0,1	-
30	524840.08	2220023.27	Картометрический	0,1	-
31	524854.82	2220041.92	Картометрический	0,1	-
32	524867.70	2220035.47	Картометрический	0,1	-
33	524871.11	2220040.90	Картометрический	0,1	-
34	524861.45	2220050.89	Картометрический	0,1	-
35	524869.68	2220062.20	Картометрический	0,1	-

Раздел 2

Сведения о местоположении границ объекта

Обозначение характерных точек границ	Координаты, м		Метод определения координат характерной точки	Средняя квадратическая погрешность положения характерной точки (Мт), м	Описание обозначения точки на местности (при наличии)
	X	Y			
1	2	3	4	5	6
36	524870.05	2220068.86	Картометрический	0,1	-
37	524870.52	2220069.42	Картометрический	0,1	-
38	524891.44	2220087.32	Картометрический	0,1	-
39	524896.32	2220091.18	Картометрический	0,1	-
40	524896.70	2220091.68	Картометрический	0,1	-
41	524897.93	2220093.03	Картометрический	0,1	-
42	524915.46	2220108.83	Картометрический	0,1	-
43	524925.11	2220117.89	Картометрический	0,1	-
44	524943.84	2220130.32	Картометрический	0,1	-
45	524958.46	2220146.98	Картометрический	0,1	-
46	524966.55	2220157.65	Картометрический	0,1	-
47	524967.90	2220156.17	Картометрический	0,1	-
48	524971.05	2220158.66	Картометрический	0,1	-
49	524973.79	2220161.59	Картометрический	0,1	-
50	524978.16	2220165.55	Картометрический	0,1	-
51	525009.74	2220209.63	Картометрический	0,1	-
52	525014.29	2220218.33	Картометрический	0,1	-
53	525059.41	2220269.58	Картометрический	0,1	-
54	525075.74	2220286.76	Картометрический	0,1	-
55	525092.78	2220304.70	Картометрический	0,1	-
56	525099.87	2220298.08	Картометрический	0,1	-
57	525118.65	2220282.60	Картометрический	0,1	-
58	525165.06	2220244.35	Картометрический	0,1	-
59	525173.95	2220236.39	Картометрический	0,1	-
60	525193.34	2220255.71	Картометрический	0,1	-
61	525242.63	2220213.68	Картометрический	0,1	-
62	525211.60	2220177.28	Картометрический	0,1	-
63	525183.86	2220145.08	Картометрический	0,1	-
64	525184.04	2220143.46	Картометрический	0,1	-
65	525166.16	2220122.04	Картометрический	0,1	-
66	525151.44	2220100.31	Картометрический	0,1	-
67	525145.94	2220087.81	Картометрический	0,1	-
68	525142.90	2220074.33	Картометрический	0,1	-
69	525134.29	2220071.88	Картометрический	0,1	-
70	525098.45	2220034.00	Картометрический	0,1	-
71	525056.80	2219957.24	Картометрический	0,1	-
72	525051.06	2219942.77	Картометрический	0,1	-
73	525035.89	2219945.19	Картометрический	0,1	-
74	525030.06	2219930.61	Картометрический	0,1	-
75	525032.93	2219906.71	Картометрический	0,1	-

Раздел 2**Сведения о местоположении границ объекта**

Обозначение характерных точек границ	Координаты, м		Метод определения координат характерной точки	Средняя квадратическая погрешность положения характерной точки (Mt), м	Описание обозначения точки на местности (при наличии)
	X	Y			
1	2	3	4	5	6
76	525031.11	2219871.75	Картометрический	0,1	-
77	525072.02	2219880.27	Картометрический	0,1	-
78	525084.13	2219876.02	Картометрический	0,1	-
79	525103.02	2219815.67	Картометрический	0,1	-
1	525103.16	2219813.67	Картометрический	0,1	-

3. Сведения о характерных точках части (частей) границы объекта

Обозначение характерных точек границ	Координаты, м		Метод определения координат характерной точки	Средняя квадратическая погрешность положения характерной точки (Mt), м	Описание обозначения точки на местности (при наличии)
	X	Y			
1	2	3	4	5	6
-	-	-	-	-	-

Раздел 3

Сведения о местоположении измененных (уточненных) границ объекта

1. Система координат -

2. Сведения о характерных точках границ объекта

Обозначение характерных точек границ	Существующие координаты, м		Измененные (уточненные) координаты, м		Метод определения координат характерной точки	Средняя квадратическая погрешность положения характерной точки (Mt), м	Описание обозначения точки на местности (при наличии)
	X	Y	X	Y			
1	2	3	4	5	6	7	8
-	-	-	-	-	-	-	

3. Сведения о характерных точках части (частей) границы объекта

Обозначение характерных точек границ	Существующие координаты, м		Измененные (уточненные) координаты, м		Метод определения координат характерной точки	Средняя квадратическая погрешность положения характерной точки (Mt), м	Описание обозначения точки на местности (при наличии)
	X	Y	X	Y			
1	2	3	4	5	6	7	8
-	-	-	-	-	-	-	

Раздел 4

План границ объекта



Масштаб 1:3000

Условные обозначения:

- - граница объекта, местоположение которой описано
- - границы муниципальных образований
- - границы зон с особыми условиями использования территорий
- - границы земельных участков по сведениям ЕГРН
- - характерная точка границы объекта

Подпись _____ Дата « » 20__ г.

Место для оттиска печати (при наличии) лица, составившего описание местоположения границ объекта

ОПИСАНИЕ МЕСТОПОЛОЖЕНИЯ ГРАНИЦ

хут. Новиково

(наименование объекта, местоположение границ которого описано (далее - объект))

Раздел 1

Сведения об объекте

№ п/п	Характеристики объекта	Описание характеристик
1	2	3
1.	Местоположение объекта	Московская область, Сергиево-Посадский городской округ
2.	Площадь объекта +/- величина погрешности определения площади (P +/- Дельта P)	192434 кв. м ± 154 кв. м
3.	Иные характеристики объекта	

Раздел 2

Сведения о местоположении границ объекта

1. Система координат МСК-50, зона 2

2. Сведения о характерных точках границ объекта

Обозначение характерных точек границ	Координаты, м		Метод определения координат характерной точки	Средняя квадратическая погрешность положения характерной точки (Мт), м	Описание обозначения точки на местности (при наличии)
	X	Y			
1	2	3	4	5	6
1	554513.78	2215088.78	Картометрический	0,1	-
2	554451.14	2214992.10	Картометрический	0,1	-
3	554430.58	2214984.10	Картометрический	0,1	-
4	554371.15	2214953.42	Картометрический	0,1	-
5	554360.13	2214964.42	Картометрический	0,1	-
6	554319.39	2215008.91	Картометрический	0,1	-
7	554241.85	2215101.57	Картометрический	0,1	-
8	554223.27	2215124.96	Картометрический	0,1	-
9	554190.29	2215176.55	Картометрический	0,1	-
10	554126.53	2215273.52	Картометрический	0,1	-
11	554090.49	2215324.63	Картометрический	0,1	-
12	554300.73	2215478.04	Картометрический	0,1	-
13	554339.33	2215502.36	Картометрический	0,1	-
14	554415.71	2215550.51	Картометрический	0,1	-
15	554507.82	2215509.28	Картометрический	0,1	-
16	554546.73	2215460.62	Картометрический	0,1	-
17	554619.00	2215367.98	Картометрический	0,1	-
18	554630.23	2215350.48	Картометрический	0,1	-
19	554686.86	2215247.91	Картометрический	0,1	-
20	554706.58	2215212.19	Картометрический	0,1	-
21	554673.25	2215196.51	Картометрический	0,1	-
22	554659.72	2215260.70	Картометрический	0,1	-
23	554623.53	2215277.75	Картометрический	0,1	-
24	554599.24	2215245.96	Картометрический	0,1	-
25	554567.23	2215139.66	Картометрический	0,1	-
1	554513.78	2215088.78	Картометрический	0,1	-

3. Сведения о характерных точках части (частей) границы объекта

Обозначение характерных точек границ	Координаты, м		Метод определения координат характерной точки	Средняя квадратическая погрешность положения характерной точки (Мт), м	Описание обозначения точки на местности (при наличии)
	X	Y			
1	2	3	4	5	6
-	-	-	-	-	-

Раздел 3

Сведения о местоположении измененных (уточненных) границ объекта

1. Система координат -

2. Сведения о характерных точках границ объекта

Обозначение характерных точек границ	Существующие координаты, м		Измененные (уточненные) координаты, м		Метод определения координат характерной точки	Средняя квадратическая погрешность положения характерной точки (Mt), м	Описание обозначения точки на местности (при наличии)
	X	Y	X	Y			
1	2	3	4	5	6	7	8
-	-	-	-	-	-	-	

3. Сведения о характерных точках части (частей) границы объекта

Обозначение характерных точек границ	Существующие координаты, м		Измененные (уточненные) координаты, м		Метод определения координат характерной точки	Средняя квадратическая погрешность положения характерной точки (Mt), м	Описание обозначения точки на местности (при наличии)
	X	Y	X	Y			
1	2	3	4	5	6	7	8
-	-	-	-	-	-	-	

ОПИСАНИЕ МЕСТОПОЛОЖЕНИЯ ГРАНИЦ

хут. Новоселки

(наименование объекта, местоположение границ которого описано (далее - объект))

Раздел 1

Сведения об объекте

№ п/п	Характеристики объекта	Описание характеристик
1	2	3
1.	Местоположение объекта	Московская область, Сергиево-Посадский городской округ
2.	Площадь объекта +/- величина погрешности определения площади (P +/- Дельта P)	114038 кв. м ± 118 кв. м
3.	Иные характеристики объекта	

Раздел 2

Сведения о местоположении границ объекта

1. Система координат МСК-50, зона 2

2. Сведения о характерных точках границ объекта

Обозначение характерных точек границ	Координаты, м		Метод определения координат характерной точки	Средняя квадратическая погрешность положения характерной точки (Mт), м	Описание обозначения точки на местности (при наличии)
	X	Y			
1	2	3	4	5	6
1	556288.07	2215933.84	Картометрический	0,1	-
2	556272.74	2215933.96	Картометрический	0,1	-
3	556262.71	2215935.04	Картометрический	0,1	-
4	556190.79	2215933.28	Картометрический	0,1	-
5	556150.96	2215935.82	Картометрический	0,1	-
6	556126.97	2216023.91	Картометрический	0,1	-
7	556125.06	2216095.97	Картометрический	0,1	-
8	556127.37	2216160.23	Картометрический	0,1	-
9	556158.00	2216178.20	Картометрический	0,1	-
10	556511.12	2216332.47	Картометрический	0,1	-
11	556546.52	2216313.85	Картометрический	0,1	-
12	556589.89	2216291.05	Картометрический	0,1	-
13	556624.68	2216258.99	Картометрический	0,1	-
14	556553.77	2216147.30	Картометрический	0,1	-
15	556512.09	2216106.54	Картометрический	0,1	-
16	556460.73	2216083.14	Картометрический	0,1	-
17	556449.44	2216067.84	Картометрический	0,1	-
18	556440.14	2216050.78	Картометрический	0,1	-
19	556354.35	2215993.57	Картометрический	0,1	-
20	556348.00	2215990.27	Картометрический	0,1	-
21	556343.39	2215983.95	Картометрический	0,1	-
22	556337.80	2215973.44	Картометрический	0,1	-
23	556328.14	2215959.36	Картометрический	0,1	-
24	556299.49	2215937.73	Картометрический	0,1	-
1	556288.07	2215933.84	Картометрический	0,1	-

3. Сведения о характерных точках части (частей) границы объекта

Обозначение характерных точек границ	Координаты, м		Метод определения координат характерной точки	Средняя квадратическая погрешность положения характерной точки (Mт), м	Описание обозначения точки на местности (при наличии)
	X	Y			
1	2	3	4	5	6
-	-	-	-	-	-

Раздел 3

Сведения о местоположении измененных (уточненных) границ объекта

1. Система координат -

2. Сведения о характерных точках границ объекта

Обозначение характерных точек границ	Существующие координаты, м		Измененные (уточненные) координаты, м		Метод определения координат характерной точки	Средняя квадратическая погрешность положения характерной точки (Mt), м	Описание обозначения точки на местности (при наличии)
	X	Y	X	Y			
1	2	3	4	5	6	7	8
-	-	-	-	-	-	-	

3. Сведения о характерных точках части (частей) границы объекта

Обозначение характерных точек границ	Существующие координаты, м		Измененные (уточненные) координаты, м		Метод определения координат характерной точки	Средняя квадратическая погрешность положения характерной точки (Mt), м	Описание обозначения точки на местности (при наличии)
	X	Y	X	Y			
1	2	3	4	5	6	7	8
-	-	-	-	-	-	-	

Раздел 4
План границ объекта



Масштаб 1:2500

Условные обозначения:

- - граница объекта, местоположение которого описано
- - границы муниципальных образований
- - границы зон с особыми условиями использования территорий
- - границы земельных участков по сведениям ЕГРН
- - характерная точка границы объекта

Подпись _____ Дата « ____ » _____ 20__ г.

Место для оттиска печати (при наличии) лица, составившего описание местоположения границ объекта

ОПИСАНИЕ МЕСТОПОЛОЖЕНИЯ ГРАНИЦ

хут. Ремнево

(наименование объекта, местоположение границ которого описано (далее - объект))

Раздел 1

Сведения об объекте

№ п/п	Характеристики объекта	Описание характеристик
1	2	3
1.	Местоположение объекта	Московская область, Сергиево-Посадский городской округ
2.	Площадь объекта +/- величина погрешности определения площади (P +/- Дельта P)	6499 кв. м ± 28 кв. м
3.	Иные характеристики объекта	

Раздел 2

Сведения о местоположении границ объекта

1. Система координат МСК-50, зона 2

2. Сведения о характерных точках границ объекта

Обозначение характерных точек границ	Координаты, м		Метод определения координат характерной точки	Средняя квадратическая погрешность положения характерной точки (Mf), м	Описание обозначения точки на местности (при наличии)
	X	Y			
1	2	3	4	5	6
1	556039.62	2235893.75	Картометрический	0,1	-
2	556030.79	2235893.31	Картометрический	0,1	-
3	556030.77	2235893.11	Картометрический	0,1	-
4	556029.07	2235893.22	Картометрический	0,1	-
5	556028.85	2235893.21	Картометрический	0,1	-
6	555982.47	2235894.88	Картометрический	0,1	-
7	555992.04	2236010.27	Картометрический	0,1	-
8	555999.88	2236009.62	Картометрический	0,1	-
9	556048.14	2236005.61	Картометрический	0,1	-
10	556040.57	2235902.12	Картометрический	0,1	-
1	556039.62	2235893.75	Картометрический	0,1	-

3. Сведения о характерных точках части (частей) границы объекта

Обозначение характерных точек границ	Координаты, м		Метод определения координат характерной точки	Средняя квадратическая погрешность положения характерной точки (Mf), м	Описание обозначения точки на местности (при наличии)
	X	Y			
1	2	3	4	5	6
-	-	-	-	-	-

Раздел 3

Сведения о местоположении измененных (уточненных) границ объекта

1. Система координат -

2. Сведения о характерных точках границ объекта

Обозначение характерных точек границ	Существующие координаты, м		Измененные (уточненные) координаты, м		Метод определения координат характерной точки	Средняя квадратическая погрешность положения характерной точки (Mt), м	Описание обозначения точки на местности (при наличии)
	X	Y	X	Y			
1	2	3	4	5	6	7	8
-	-	-	-	-	-	-	

3. Сведения о характерных точках части (частей) границы объекта





Обозначение характерных точек границ	Существующие координаты, м		Измененные (уточненные) координаты, м		Метод определения координат характерной точки	Средняя квадратическая погрешность положения характерной точки (Mt), м	Описание обозначения точки на местности (при наличии)
	X	Y	X	Y			
1	2	3	4	5	6	7	8
-	-	-	-	-	-	-	

Раздел 4
План границ объекта



Масштаб 1:1000

Условные обозначения:

-  - граница объекта, местоположение которого описано
-  - границы муниципальных образований
-  - границы зон с особыми условиями использования территорий
-  - границы земельных участков по сведениям ЕГРН
- - характерная точка границы объекта

Подпись _____ Дата « ____ » _____ 20__ г.

Место для оттиска печати (при наличии) лица, составившего описание местоположения границ объекта

ОПИСАНИЕ МЕСТОПОЛОЖЕНИЯ ГРАНИЦ

хут. Шубино

(наименование объекта, местоположение границ которого описано (далее - объект))

Раздел 1

Сведения об объекте

№ п/п	Характеристики объекта	Описание характеристик
1	2	3
1.	Местоположение объекта	Московская область, Сергиево-Посадский городской округ
2.	Площадь объекта +/- величина погрешности определения площади (Р +/- Дельта Р)	2503 кв. м ± 18 кв. м
3.	Иные характеристики объекта	

Раздел 2

Сведения о местоположении границ объекта

1. Система координат МСК-50, зона 2

2. Сведения о характерных точках границ объекта

Обозначение характерных точек границ	Координаты, м		Метод определения координат характерной точки	Средняя квадратическая погрешность положения характерной точки (Мт), м	Описание обозначения точки на местности (при наличии)
	X	Y			
1	2	3	4	5	6
1	540875.61	2243112.20	Картометрический	0,1	-
2	540894.07	2243104.49	Картометрический	0,1	-
3	540890.05	2243094.86	Картометрический	0,1	-
4	540889.69	2243094.10	Картометрический	0,1	-
5	540885.96	2243086.94	Картометрический	0,1	-
6	540885.65	2243086.39	Картометрический	0,1	-
7	540884.44	2243084.38	Картометрический	0,1	-
8	540896.79	2243080.77	Картометрический	0,1	-
9	540898.95	2243077.64	Картометрический	0,1	-
10	540900.91	2243079.38	Картометрический	0,1	-
11	540911.15	2243075.72	Картометрический	0,1	-
12	540905.07	2243058.08	Картометрический	0,1	-
13	540870.08	2243061.90	Картометрический	0,1	-
14	540866.33	2243057.01	Картометрический	0,1	-
15	540843.16	2243060.27	Картометрический	0,1	-
16	540843.27	2243060.38	Картометрический	0,1	-
17	540847.57	2243065.42	Картометрический	0,1	-
18	540848.74	2243066.94	Картометрический	0,1	-
19	540827.61	2243073.22	Картометрический	0,1	-
20	540835.41	2243098.30	Картометрический	0,1	-
21	540864.23	2243089.61	Картометрический	0,1	-
22	540867.67	2243095.30	Картометрический	0,1	-
23	540871.31	2243094.29	Картометрический	0,1	-
24	540875.15	2243105.82	Картометрический	0,1	-
25	540873.14	2243106.29	Картометрический	0,1	-
1	540875.61	2243112.20	Картометрический	0,1	-

3. Сведения о характерных точках части (частей) границы объекта

Обозначение характерных точек границ	Координаты, м		Метод определения координат характерной точки	Средняя квадратическая погрешность положения характерной точки (Мт), м	Описание обозначения точки на местности (при наличии)
	X	Y			
1	2	3	4	5	6
-	-	-	-	-	-

Раздел 3

Сведения о местоположении измененных (уточненных) границ объекта

1. Система координат -

2. Сведения о характерных точках границ объекта

Обозначение характерных точек границ	Существующие координаты, м		Измененные (уточненные) координаты, м		Метод определения координат характерной точки	Средняя квадратическая погрешность положения характерной точки (Mt), м	Описание обозначения точки на местности (при наличии)
	X	Y	X	Y			
1	2	3	4	5	6	7	8
-	-	-	-	-	-	-	

3. Сведения о характерных точках части (частей) границы объекта

Обозначение характерных точек границ	Существующие координаты, м		Измененные (уточненные) координаты, м		Метод определения координат характерной точки	Средняя квадратическая погрешность положения характерной точки (Mt), м	Описание обозначения точки на местности (при наличии)
	X	Y	X	Y			
1	2	3	4	5	6	7	8
-	-	-	-	-	-	-	

Раздел 4

План границ объекта



Масштаб 1:500

Условные обозначения:

- - граница объекта, местоположение которого описано
- - границы муниципальных образований
- - границы зон с особыми условиями использования территорий
- - границы земельных участков по сведениям ЕГРН
- - характерная точка границы объекта

Подпись _____ Дата « ____ » _____ 20__ г.

Место для оттиска печати (при наличии) лица, составившего описание местоположения границ объекта